



**СОБРАНИЕ ДЕПУТАТОВ
КОМСОМОЛЬСКОГО МУНИЦИПАЛЬНОГО РАЙОНА
Хабаровского края
РЕШЕНИЕ**

13.04.2022 № 283

г. Комсомольск-на-Амуре

Об утверждении генерального
плана сельского поселения «Село
Пивань» Комсомольского
муниципального района
Хабаровского края

В целях обеспечения правовых основ градостроительной деятельности сельского поселения «Село Пивань» Комсомольского муниципального района Хабаровского края, в соответствии со статьями 8, 24 Градостроительного кодекса Российской Федерации, статьей 15 Федерального закона «Об общих принципах организации местного самоуправления в Российской Федерации» от 06.10.2003 № 131-ФЗ, руководствуясь Уставом Комсомольского муниципального района Хабаровского края

Собрание депутатов Комсомольского муниципального района Хабаровского края

РЕШИЛО:

1. Утвердить документ территориального планирования - генеральный план сельского поселения «Село Пивань» Комсомольского муниципального района Хабаровского края в следующем составе:

1.1. Положение о территориальном планировании, согласно приложению № 1 к настоящему решению.

1.2. Карта планируемого размещения объектов местного значения поселения, согласно приложению № 2 к настоящему решению.

1.3. Карта границ населенных пунктов, входящих в состав поселения, согласно приложению № 3 к настоящему решению.

1.4. Карта функциональных зон поселения, согласно приложению № 4 к настоящему решению.

1.5. Сведения о границах населенных пунктов (в том числе границах образуемых населенных пунктов), входящих в состав поселения, предусмотренные пунктом 5.1 статьи 23 Градостроительного кодекса Российской Федерации, согласно приложению № 5 к настоящему решению.

1.6. Материалы по обоснованию генерального плана в текстовой форме, согласно приложению № 6 к настоящему решению.

1.7. Материалы по обоснованию генерального плана в виде карт, согласно приложению № 7 к настоящему решению.

2. Настоящее решение опубликовать в Сборнике муниципальных правовых актов Комсомольского муниципального района Хабаровского края и на официальном сайте Собрания депутатов Комсомольского муниципального района Хабаровского края.

3. Контроль за выполнением настоящего решения возложить на комиссию по социально-экономическому развитию и местному самоуправлению (Лидовский В.В.).

Глава муниципального района

А.В. Коломыцев

Председатель Собрания депутатов

В.В. Горуленко



ПРИЛОЖЕНИЕ № 1
к решению собрания
депутатов Комсомольского
муниципального района
Хабаровского края
от 13.04.2022 № 283.

ПОЛОЖЕНИЕ О ТЕРРИТОРИАЛЬНОМ ПЛАНИРОВАНИИ
СЕЛЬСКОГО ПОСЕЛЕНИЯ «СЕЛО ПИВАНЬ»

1. СВЕДЕНИЯ О ВИДАХ, НАЗНАЧЕНИИ И НАИМЕНОВАНИЯХ ПЛАНИРУЕМЫХ ДЛЯ РАЗМЕЩЕНИЯ ОБЪЕКТОВ МЕСТНОГО ЗНАЧЕНИЯ ПОСЕЛЕНИЯ, ГОРОДСКОГО ОКРУГА, ИХ ОСНОВНЫЕ ХАРАКТЕРИСТИКИ, ИХ МЕСТОПОЛОЖЕНИЕ (ДЛЯ ОБЪЕКТОВ МЕСТНОГО ЗНАЧЕНИЯ, НЕ ЯВЛЯЮЩИХСЯ ЛИНЕЙНЫМИ ОБЪЕКТАМИ, УКАЗЫВАЮТСЯ ФУНКЦИОНАЛЬНЫЕ ЗОНЫ), А ТАКЖЕ ХАРАКТЕРИСТИКИ ЗОН С ОСОБЫМИ УСЛОВИЯМИ ИСПОЛЬЗОВАНИЯ ТЕРРИТОРИЙ В СЛУЧАЕ, ЕСЛИ УСТАНОВЛЕНИЕ ТАКИХ ЗОН ТРЕБУЕТСЯ В СВЯЗИ С РАЗМЕЩЕНИЕМ ДАННЫХ ОБЪЕКТОВ

1.1 Сведения о планируемых к размещению объектов местного и регионального значения поселения

В состав сельское поселение «Село Пивань» входит 1 населенный пункт – село Пивань.

Сведения о планируемых к размещению объектов местного значения поселения, их вид, назначение, местоположение и характеристика устанавливаемой зоны с особыми условиями использования территорий приведены в таблице 1

Таблица 1

Наименование планируемого к размещению, объекта местного значения	Вид планируемого к размещению, объекта местного значения	Назначение планируемого к размещению, объекта местного значения	Характеристика устанавливаемой зоны с особыми условиями использования территорий	Местоположение (функциональная зона) планируемого к размещению, объекта местного значения
Спортивный центр	Объект социальной инфраструктуры	Спортивное сооружение	Не устанавливается	Ж – Жилая зона

Сведения о планируемых к размещению объектов регионального значения поселения, их вид, назначение, местоположение и характеристика устанавливаемой зоны с особыми условиями использования территорий приведены в таблице 2

Таблица 2

Наименование планируемого к размещению, объекта местного значения	Вид планируемого к размещению, объекта местного значения	Назначение планируемого к размещению, объекта местного значения	Характеристика устанавливаемой зоны с особыми условиями использования территорий	Местоположение (функциональная зона) планируемого к размещению, объекта местного значения
ВЛ 110 кВ С-74 на ПС 110 кВ Пивань (обустройство схемы заход – выход)	Объект инженерной инфраструктуры	Электроснабжение	Устанавливается в размере 20 м.	Комсомольский муниципальный район Хабаровского края, с.п. "Село Пивань", с. Пивань
Газопровод межпоселковый с. Гайтер – с. Пивань – с. Верхняя Эконь	Объект инженерной инфраструктуры	Газоснабжение	Охранная зона в соответствии с постановлением Правительства Российской Федерации от 20 ноября 2000 г. № 878	Комсомольский муниципальный район Хабаровского края, Гайтерское с.п., с.п. "Село Пивань", с.п. "Село Верхняя Эконь"
Инженерная защита территории с. Пивань	Мероприятия по охране и использованию водных ресурсов регионального значения	Защита территории от затопления паводковыми водами	не устанавливается	Комсомольский муниципальный район Хабаровского края, сельское поселение "Село Пивань", с. Пивань

Планируемые к размещению объекты располагаются в границах территориальных зон, виды разрешенного использования которых, соответствует размещаемому объекту.

1.2. Характеристики, планируемых к размещению объектов местного значения

1.2.1 Спортивный центр

- Площадь застройки – 1562,93 кв. м,
- Общая площадь здания – 2872,16 кв. м,
- Расчетная площадь – 2022,48 кв. м,
- Полезная площадь – 2632,18 кв. м,
- Строительный объем выше 0,000 – 17882,51 куб. м,
- Строительный объем ниже 0,000 – 652,97 куб. м,

- Этажность – 2,
- Количество этажей – 3

1.3. Характеристики, планируемых к размещению объектов регионального значения

1.3.1. Газопровод

- вид транспортируемого газа – природный;
- давление газа – среднее 0,3 МПа, высокое (II–категории) 0,6 МПа;
- местоположение относительно земли – вариант просчитывается при рабочем проектировании – надземный или подземный;
- назначение в системе газораспределения – магистральные, распределительные, вводы, вводные газопроводы (ввод в здание);
- принцип построения (распределительные газопроводы) – кольцевые, тупиковые;
- материал труб – полиэтилен;
- протяженность – 24,8 км;

1.3.2. Линия электропередач

- Напряжение – 110 кВ;
- Протяженность – 0,5 км;
- Иные характеристики уточняются при проектировании

2. ПАРАМЕТРЫ ФУНКЦИОНАЛЬНЫХ ЗОН, А ТАКЖЕ СВЕДЕНИЯ О ПЛАНИРУЕМЫХ ДЛЯ РАЗМЕЩЕНИЯ В НИХ ОБЪЕКТАХ ФЕДЕРАЛЬНОГО ЗНАЧЕНИЯ, ОБЪЕКТАХ РЕГИОНАЛЬНОГО ЗНАЧЕНИЯ, ОБЪЕКТАХ МЕСТНОГО ЗНАЧЕНИЯ, ЗА ИСКЛЮЧЕНИЕМ ЛИНЕЙНЫХ ОБЪЕКТОВ.

Параметры функциональных зон и сведения о планируемых к размещению объектов приведены в таблице 1.

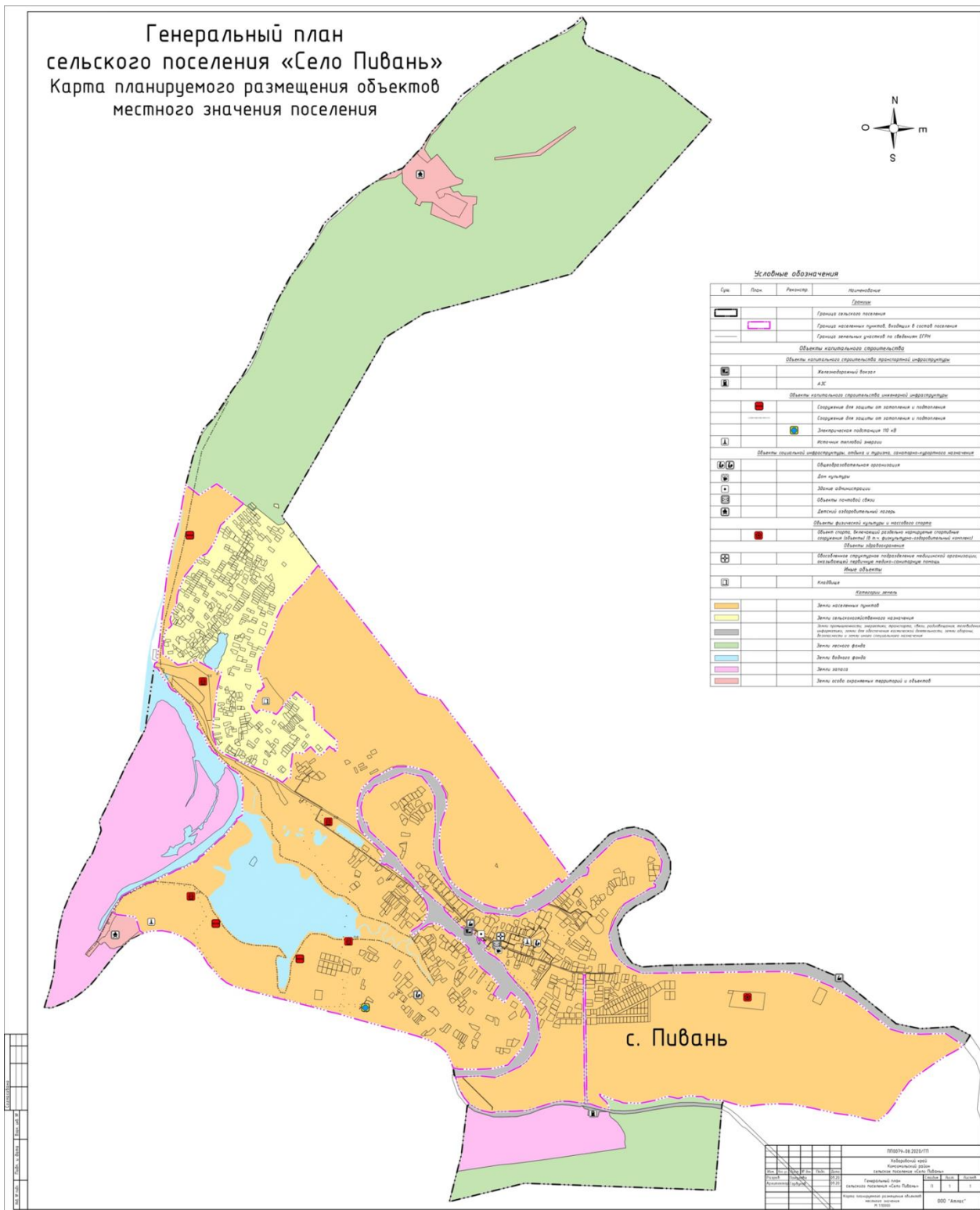
Таблица 1

Наименование функциональной зоны	Площадь, га	Наименование планируемого к размещению объекта
Жилая зона	508,48	Спортивный центр
Зона инженерной и транспортной инфраструктуры	1,83	
Зона общественно-деловая	5,95	
Производственная зона	17,69	ВЛ 110 кВ С-74 на ПС 110 кВ Пивань (обустройство схемы заход – выход), протяженность 0,5 км
Зона рекреационного назначения	473,89	
Зона кладбищ	4,8	
Зона сельскохозяйственного	157,42	

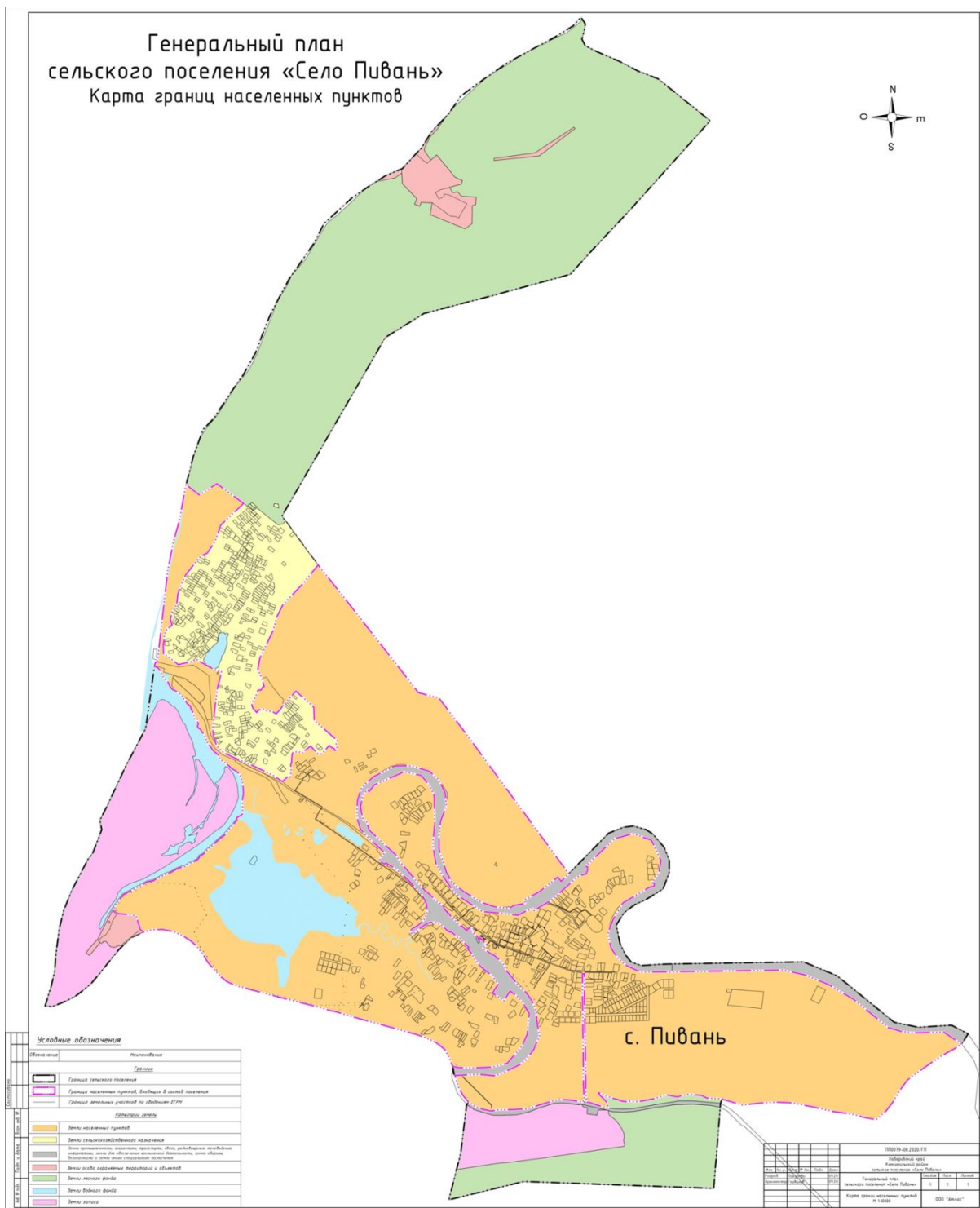
Наименование функциональной зоны	Площадь, га	Наименование планируемого к размещению объекта
использования		
Зона транспортной инфраструктуры	103,43	

В соответствии с Программой комплексного развития социальной инфраструктуры Сельского поселения «Село Пивань» Комсомольского муниципального района Хабаровского края до 2030 года планируется строительство спортивного центра, включающего в себя спортивный зал, плавательный бассейн, стадион.

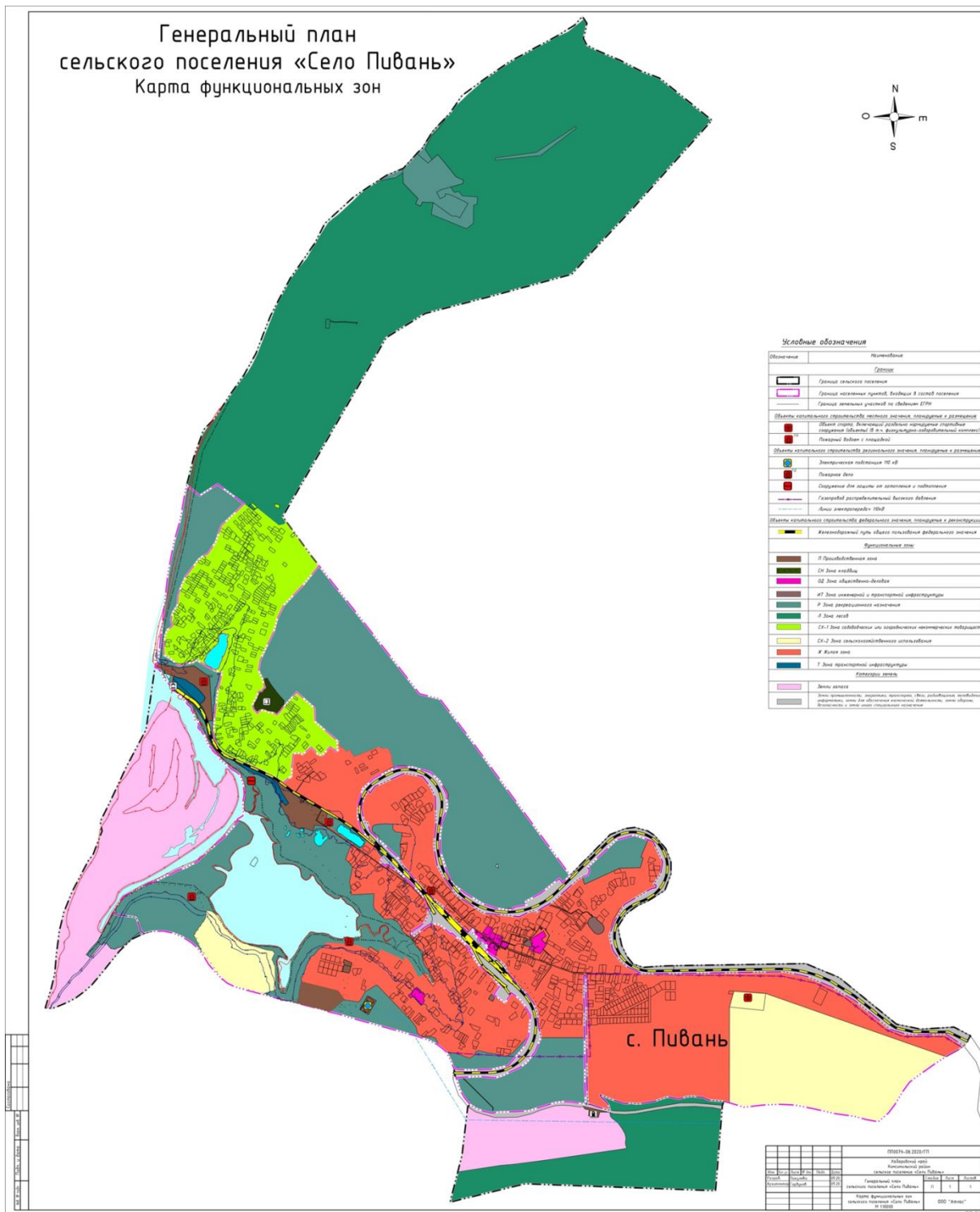
ПРИЛОЖЕНИЕ № 2
к решению Собрания
депутатов Комсомольского
муниципального района
Хабаровского края
от 13.04.2022 № 283



ПРИЛОЖЕНИЕ № 3
к решению собрания
депутатов Комсомольского
муниципального района
Хабаровского края
от 13.04.2022 № 283



ПРИЛОЖЕНИЕ № 4
к решению Собрания
депутатов Комсомольского
муниципального района
Хабаровского края
от 13.04.2022 № 283



ПРИЛОЖЕНИЕ № 5
к решению Собрания
депутатов Комсомольского
муниципального района
Хабаровского края
от 13.04.2022 № 283

Сведения границах населенных пунктов (в том числе границах образуемых населенных пунктов), входящих в состав сельского поселения
«Село Пивань»

Село Пивань

№ п/п	Характеристики объекта землеустройства	Описание характеристик		
1	2	3		
1.	Местоположение объекта землеустройства	Граница населенного пункта с. Пивань сельского поселения "Село Пивань" Комсомольского муниципального района Хабаровского края		
2.	Площадь объекта землеустройства ± величина погрешности определения площади (Р ± ΔР)	1256,54 га ± 0,07 га		
3.	Иные характеристики объекта землеустройства	–		
1. Система координат МСК-27 зона 3				
2. Сведения о характерных точках границ объекта землеустройства				
Обозначение характерных точек границ	Координаты, м		Метод определения координат и средняя квадратическая погрешность положения характерной точки (Мi), м	Описание закрепления точки
	X	Y		
1	2	3	4	5
(1)	–	–	–	–
1	681668.88	3324526.49	Картометрический метод. 0.10	–
2	681482.73	3324330.26	Картометрический метод. 0.10	–
3	681344.60	3324283.16	Картометрический метод. 0.10	–
4	681242.70	3324214.65	Картометрический метод. 0.10	–
5	681223.26	3324171.95	Картометрический метод. 0.10	–

6	681193.03	3324135.01	Картометрический метод. 0.10	—
7	681096.41	3324062.62	Картометрический метод. 0.10	—
8	681050.02	3324025.41	Картометрический метод. 0.10	—
9	680942.13	3323979.16	Картометрический метод. 0.10	—
10	680886.61	3323961.74	Картометрический метод. 0.10	—
11	680798.26	3323953.47	Картометрический метод. 0.10	—
12	680742.60	3323915.80	Картометрический метод. 0.10	—
13	680678.38	3323899.53	Картометрический метод. 0.10	—
14	680651.08	3323905.59	Картометрический метод. 0.10	—
15	680629.57	3323914.94	Картометрический метод. 0.10	—
16	680609.33	3323894.43	Картометрический метод. 0.10	—
17	680594.67	3323868.93	Картометрический метод. 0.10	—
18	680538.26	3323847.26	Картометрический метод. 0.10	—
19	680491.72	3323843.43	Картометрический метод. 0.10	—
20	680449.97	3323838.02	Картометрический метод. 0.10	—
21	680375.71	3323840.57	Картометрический метод. 0.10	—
22	680353.08	3323884.87	Картометрический метод. 0.10	—
23	680287.74	3323966.78	Картометрический метод. 0.10	—
24	680315.15	3324089.81	Картометрический метод. 0.10	—
25	680334.27	3324121.04	Картометрический метод. 0.10	—
26	680307.70	3324161.58	Картометрический метод. 0.10	—
27	680239.93	3324283.59	Картометрический метод. 0.10	—
28	680229.73	3324339.05	Картометрический метод. 0.10	—
29	680083.76	3324302.08	Картометрический метод. 0.10	—
30	679925.03	3324281.68	Картометрический метод. 0.10	—

31	679731.25	3324262.56	Картометрический метод. 0.10	—
32	679678.56	3324268.14	Картометрический метод. 0.10	—
33	679596.00	3324294.00	Картометрический метод. 0.10	—
34	679560.00	3324324.00	Картометрический метод. 0.10	—
35	679532.00	3324358.00	Картометрический метод. 0.10	—
36	679498.79	3324424.00	Картометрический метод. 0.10	—
37	679430.93	3324580.33	Картометрический метод. 0.10	—
38	679425.00	3324594.00	Картометрический метод. 0.10	—
39	679420.00	3324606.00	Картометрический метод. 0.10	—
40	679414.51	3324617.90	Картометрический метод. 0.10	—
41	679345.00	3324768.00	Картометрический метод. 0.10	—
42	679302.00	3324833.00	Картометрический метод. 0.10	—
43	679283.73	3324859.78	Картометрический метод. 0.10	—
44	679330.77	3324908.67	Картометрический метод. 0.10	—
45	679324.73	3324927.15	Картометрический метод. 0.10	—
46	679366.55	3324933.55	Картометрический метод. 0.10	—
47	679406.65	3324933.55	Картометрический метод. 0.10	—
48	679427.99	3324930.99	Картометрический метод. 0.10	—
49	679450.17	3324938.67	Картометрический метод. 0.10	—
50	679488.15	3324940.37	Картометрический метод. 0.10	—
51	679525.70	3324944.64	Картометрический метод. 0.10	—
52	679535.08	3324951.89	Картометрический метод. 0.10	—
53	679539.35	3324975.79	Картометрический метод. 0.10	—
54	679538.50	3325001.39	Картометрический метод. 0.10	—
55	679535.51	3325013.33	Картометрический метод. 0.10	—

56	679526.55	3325024.43	Картометрический метод. 0.10	—
57	679589.70	3325100.80	Картометрический метод. 0.10	—
58	679525.76	3325158.45	Картометрический метод. 0.10	—
59	679521.60	3325171.19	Картометрический метод. 0.10	—
60	679520.21	3325190.26	Картометрический метод. 0.10	—
61	679525.41	3325199.97	Картометрический метод. 0.10	—
62	679594.06	3325262.03	Картометрический метод. 0.10	—
63	679572.91	3325285.60	Картометрический метод. 0.10	—
64	679569.44	3325301.90	Картометрический метод. 0.10	—
65	679550.03	3325310.22	Картометрический метод. 0.10	—
66	679563.20	3325330.33	Картометрический метод. 0.10	—
67	679610.79	3325319.78	Картометрический метод. 0.10	—
68	679637.39	3325329.42	Картометрический метод. 0.10	—
69	679739.10	3325212.75	Картометрический метод. 0.10	—
70	679807.34	3325132.80	Картометрический метод. 0.10	—
71	679922.54	3325129.20	Картометрический метод. 0.10	—
72	680059.34	3324975.12	Картометрический метод. 0.10	—
73	680014.70	3324934.80	Картометрический метод. 0.10	—
74	679928.10	3324858.41	Картометрический метод. 0.10	—
75	679900.36	3324839.05	Картометрический метод. 0.10	—
76	679873.89	3324814.44	Картометрический метод. 0.10	—
77	679865.88	3324806.45	Картометрический метод. 0.10	—
78	679882.70	3324776.24	Картометрический метод. 0.10	—
79	679889.22	3324733.56	Картометрический метод. 0.10	—
80	679890.81	3324727.65	Картометрический метод. 0.10	—

81	679898.49	3324708.96	Картометрический метод. 0.10	—
82	679901.28	3324703.01	Картометрический метод. 0.10	—
83	679905.24	3324692.51	Картометрический метод. 0.10	—
84	679905.71	3324678.91	Картометрический метод. 0.10	—
85	679900.87	3324662.71	Картометрический метод. 0.10	—
86	679892.59	3324649.36	Картометрический метод. 0.10	—
87	679876.69	3324640.12	Картометрический метод. 0.10	—
88	679889.75	3324628.58	Картометрический метод. 0.10	—
89	679908.86	3324610.72	Картометрический метод. 0.10	—
90	679926.14	3324601.79	Картометрический метод. 0.10	—
91	679948.26	3324597.39	Картометрический метод. 0.10	—
92	679972.09	3324606.63	Картометрический метод. 0.10	—
93	680005.85	3324626.36	Картометрический метод. 0.10	—
94	680032.46	3324637.45	Картометрический метод. 0.10	—
95	680068.43	3324650.97	Картометрический метод. 0.10	—
96	680069.28	3324677.77	Картометрический метод. 0.10	—
97	680077.25	3324680.78	Картометрический метод. 0.10	—
98	680092.20	3324689.00	Картометрический метод. 0.10	—
99	680099.38	3324704.24	Картометрический метод. 0.10	—
100	680125.29	3324694.88	Картометрический метод. 0.10	—
101	680134.44	3324692.90	Картометрический метод. 0.10	—
102	680169.14	3324684.47	Картометрический метод. 0.10	—
103	680245.25	3324648.63	Картометрический метод. 0.10	—
104	680339.66	3324665.15	Картометрический метод. 0.10	—
105	680577.07	3324779.36	Картометрический метод. 0.10	—

106	680696.10	3324811.96	Картометрический метод. 0.10	—
107	680803.71	3324865.77	Картометрический метод. 0.10	—
108	680984.21	3325038.70	Картометрический метод. 0.10	—
109	681010.18	3325058.50	Картометрический метод. 0.10	—
110	681097.02	3325129.88	Картометрический метод. 0.10	—
111	681141.67	3325166.20	Картометрический метод. 0.10	—
112	680761.71	3325467.31	Картометрический метод. 0.10	—
113	680153.02	3325943.15	Картометрический метод. 0.10	—
114	680046.20	3326025.43	Картометрический метод. 0.10	—
115	680000.83	3326201.35	Картометрический метод. 0.10	—
116	679656.62	3326462.08	Картометрический метод. 0.10	—
117	678493.69	3327314.42	Картометрический метод. 0.10	—
118	678488.99	3327309.80	Картометрический метод. 0.10	—
119	678427.49	3327249.34	Картометрический метод. 0.10	—
120	678435.94	3327242.90	Картометрический метод. 0.10	—
121	678452.29	3327230.42	Картометрический метод. 0.10	—
122	678464.88	3327220.81	Картометрический метод. 0.10	—
123	678339.57	3327063.20	Картометрический метод. 0.10	—
124	678270.34	3326934.72	Картометрический метод. 0.10	—
125	678240.15	3326942.73	Картометрический метод. 0.10	—
126	678223.08	3326846.53	Картометрический метод. 0.10	—
127	678222.89	3326845.45	Картометрический метод. 0.10	—
128	678206.11	3326819.44	Картометрический метод. 0.10	—
129	678202.62	3326814.03	Картометрический метод. 0.10	—
130	678201.00	3326811.53	Картометрический метод. 0.10	—

131	678198.57	3326807.76	Картометрический метод. 0.10	—
132	678195.59	3326803.15	Картометрический метод. 0.10	—
133	678195.95	3326800.24	Картометрический метод. 0.10	—
134	678197.06	3326791.14	Картометрический метод. 0.10	—
135	678198.94	3326775.75	Картометрический метод. 0.10	—
136	678210.98	3326677.16	Картометрический метод. 0.10	—
137	678246.72	3326572.49	Картометрический метод. 0.10	—
138	678305.14	3326474.03	Картометрический метод. 0.10	—
139	678337.93	3326418.77	Картометрический метод. 0.10	—
140	678370.21	3326376.22	Картометрический метод. 0.10	—
141	678372.74	3326372.88	Картометрический метод. 0.10	—
142	678376.70	3326367.67	Картометрический метод. 0.10	—
143	678379.30	3326364.23	Картометрический метод. 0.10	—
144	678411.88	3326321.29	Картометрический метод. 0.10	—
145	678437.97	3326300.15	Картометрический метод. 0.10	—
146	678511.71	3326264.23	Картометрический метод. 0.10	—
147	678552.27	3326251.32	Картометрический метод. 0.10	—
148	678600.85	3326235.87	Картометрический метод. 0.10	—
149	678614.70	3326231.46	Картометрический метод. 0.10	—
150	678665.05	3326215.44	Картометрический метод. 0.10	—
151	678705.22	3326202.66	Картометрический метод. 0.10	—
152	678829.09	3326202.66	Картометрический метод. 0.10	—
153	678900.77	3326210.80	Картометрический метод. 0.10	—
154	678911.44	3326212.02	Картометрический метод. 0.10	—
155	678944.74	3326215.80	Картометрический метод. 0.10	—

156	678962.72	3326222.41	Картометрический метод. 0.10	—
157	679054.65	3326256.21	Картометрический метод. 0.10	—
158	679064.87	3326259.97	Картометрический метод. 0.10	—
159	679079.12	3326265.21	Картометрический метод. 0.10	—
160	679103.28	3326263.03	Картометрический метод. 0.10	—
161	679118.59	3326261.65	Картометрический метод. 0.10	—
162	679147.02	3326259.08	Картометрический метод. 0.10	—
163	679160.12	3326257.90	Картометрический метод. 0.10	—
164	679166.92	3326257.28	Картометрический метод. 0.10	—
165	679182.25	3326255.90	Картометрический метод. 0.10	—
166	679187.18	3326255.45	Картометрический метод. 0.10	—
167	679189.43	3326254.32	Картометрический метод. 0.10	—
168	679190.51	3326253.77	Картометрический метод. 0.10	—
169	679197.15	3326250.44	Картометрический метод. 0.10	—
170	679203.31	3326247.34	Картометрический метод. 0.10	—
171	679240.14	3326228.82	Картометрический метод. 0.10	—
172	679262.52	3326217.57	Картометрический метод. 0.10	—
173	679298.08	3326199.69	Картометрический метод. 0.10	—
174	679301.50	3326197.97	Картометрический метод. 0.10	—
175	679307.44	3326191.49	Картометрический метод. 0.10	—
176	679372.82	3326120.19	Картометрический метод. 0.10	—
177	679418.98	3325964.71	Картометрический метод. 0.10	—
178	679418.19	3325824.63	Картометрический метод. 0.10	—
179	679380.60	3325749.43	Картометрический метод. 0.10	—
180	679325.97	3325640.15	Картометрический метод. 0.10	—

181	679319.70	3325633.32	Картометрический метод. 0.10	—
182	679305.53	3325617.90	Картометрический метод. 0.10	—
183	679295.35	3325606.83	Картометрический метод. 0.10	—
184	679289.55	3325600.52	Картометрический метод. 0.10	—
185	679258.49	3325566.72	Картометрический метод. 0.10	—
186	679233.66	3325539.71	Картометрический метод. 0.10	—
187	679215.07	3325533.61	Картометрический метод. 0.10	—
188	679169.19	3325518.57	Картометрический метод. 0.10	—
189	679122.43	3325503.23	Картометрический метод. 0.10	—
190	679120.55	3325503.13	Картометрический метод. 0.10	—
191	679113.47	3325502.74	Картометрический метод. 0.10	—
192	679028.81	3325498.07	Картометрический метод. 0.10	—
193	679011.81	3325497.12	Картометрический метод. 0.10	—
194	679003.49	3325496.67	Картометрический метод. 0.10	—
195	678960.15	3325503.03	Картометрический метод. 0.10	—
196	678872.23	3325531.56	Картометрический метод. 0.10	—
197	678800.13	3325600.10	Картометрический метод. 0.10	—
198	678783.80	3325617.86	Картометрический метод. 0.10	—
199	678674.61	3325736.58	Картометрический метод. 0.10	—
200	678657.63	3325722.08	Картометрический метод. 0.10	—
201	678630.86	3325699.23	Картометрический метод. 0.10	—
202	678605.80	3325689.58	Картометрический метод. 0.10	—
203	678594.82	3325705.86	Картометрический метод. 0.10	—
204	678591.86	3325710.25	Картометрический метод. 0.10	—
205	678580.32	3325727.35	Картометрический метод. 0.10	—

206	678578.68	3325737.20	Картометрический метод. 0.10	—
207	678587.92	3325746.02	Картометрический метод. 0.10	—
208	678575.05	3325766.54	Картометрический метод. 0.10	—
209	678574.52	3325767.38	Картометрический метод. 0.10	—
210	678529.59	3325838.99	Картометрический метод. 0.10	—
211	678505.47	3325865.79	Картометрический метод. 0.10	—
212	678465.49	3325910.21	Картометрический метод. 0.10	—
213	678439.25	3325940.63	Картометрический метод. 0.10	—
214	678369.08	3326003.86	Картометрический метод. 0.10	—
215	678328.38	3326044.48	Картометрический метод. 0.10	—
216	678280.75	3326074.10	Картометрический метод. 0.10	—
217	678261.52	3326083.94	Картометрический метод. 0.10	—
218	678252.34	3326087.64	Картометрический метод. 0.10	—
219	678226.87	3326097.67	Картометрический метод. 0.10	—
220	678181.67	3326100.31	Картометрический метод. 0.10	—
221	678160.28	3326097.38	Картометрический метод. 0.10	—
222	678122.94	3326085.07	Картометрический метод. 0.10	—
223	678097.51	3326072.64	Картометрический метод. 0.10	—
224	678050.57	3326021.69	Картометрический метод. 0.10	—
225	678043.64	3326007.66	Картометрический метод. 0.10	—
226	678017.00	3325965.58	Картометрический метод. 0.10	—
227	677997.72	3325957.54	Картометрический метод. 0.10	—
228	677983.92	3325964.70	Картометрический метод. 0.10	—
229	677976.70	3325980.19	Картометрический метод. 0.10	—
230	678000.85	3326008.11	Картометрический метод. 0.10	—

231	678041.57	3326060.37	Картометрический метод. 0.10	—
232	678072.03	3326108.00	Картометрический метод. 0.10	—
233	678077.24	3326132.20	Картометрический метод. 0.10	—
234	678078.37	3326147.94	Картометрический метод. 0.10	—
235	678076.52	3326173.17	Картометрический метод. 0.10	—
236	678072.57	3326187.53	Картометрический метод. 0.10	—
237	678069.25	3326193.18	Картометрический метод. 0.10	—
238	678070.32	3326197.37	Картометрический метод. 0.10	—
239	678051.93	3326224.99	Картометрический метод. 0.10	—
240	678009.04	3326272.17	Картометрический метод. 0.10	—
241	677996.21	3326288.78	Картометрический метод. 0.10	—
242	677993.09	3326295.30	Картометрический метод. 0.10	—
243	678000.17	3326301.39	Картометрический метод. 0.10	—
244	677974.50	3326333.34	Картометрический метод. 0.10	—
245	677954.55	3326353.17	Картометрический метод. 0.10	—
246	677944.01	3326364.27	Картометрический метод. 0.10	—
247	677951.08	3326372.01	Картометрический метод. 0.10	—
248	677919.43	3326399.64	Картометрический метод. 0.10	—
249	677862.99	3326459.59	Картометрический метод. 0.10	—
250	677854.85	3326446.99	Картометрический метод. 0.10	—
251	677848.24	3326451.57	Картометрический метод. 0.10	—
252	677844.07	3326454.41	Картометрический метод. 0.10	—
253	677805.21	3326488.14	Картометрический метод. 0.10	—
254	677802.18	3326484.04	Картометрический метод. 0.10	—
255	677782.78	3326496.93	Картометрический метод. 0.10	—

256	677772.04	3326498.98	Картометрический метод. 0.10	—
257	677732.65	3326529.05	Картометрический метод. 0.10	—
258	677699.58	3326557.76	Картометрический метод. 0.10	—
259	677620.19	3326656.11	Картометрический метод. 0.10	—
260	677545.98	3326710.24	Картометрический метод. 0.10	—
261	677525.57	3326696.21	Картометрический метод. 0.10	—
262	677512.49	3326686.08	Картометрический метод. 0.10	—
263	677471.59	3326661.63	Картометрический метод. 0.10	—
264	677464.76	3326671.17	Картометрический метод. 0.10	—
265	677402.77	3326758.55	Картометрический метод. 0.10	—
266	677489.64	3326811.74	Картометрический метод. 0.10	—
267	677435.42	3326881.82	Картометрический метод. 0.10	—
268	677388.10	3326920.88	Картометрический метод. 0.10	—
269	677330.64	3326956.12	Картометрический метод. 0.10	—
270	677328.46	3326954.96	Картометрический метод. 0.10	—
271	677295.81	3326976.62	Картометрический метод. 0.10	—
272	677237.11	3326967.94	Картометрический метод. 0.10	—
273	677119.94	3326959.73	Картометрический метод. 0.10	—
274	677020.12	3326916.17	Картометрический метод. 0.10	—
275	676867.53	3326786.41	Картометрический метод. 0.10	—
276	676836.69	3326656.19	Картометрический метод. 0.10	—
277	676832.58	3326586.64	Картометрический метод. 0.10	—
278	676829.38	3326502.74	Картометрический метод. 0.10	—
279	676831.91	3326364.31	Картометрический метод. 0.10	—
280	676841.03	3326325.31	Картометрический метод. 0.10	—

281	676841.05	3326320.46	Картометрический метод. 0.10	—
282	676915.36	3326290.52	Картометрический метод. 0.10	—
283	676984.62	3326254.23	Картометрический метод. 0.10	—
284	677023.56	3326208.50	Картометрический метод. 0.10	—
285	677049.81	3326171.31	Картометрический метод. 0.10	—
286	677087.29	3326092.82	Картометрический метод. 0.10	—
287	677115.32	3326010.84	Картометрический метод. 0.10	—
288	677159.45	3325856.42	Картометрический метод. 0.10	—
289	677215.03	3325653.04	Картометрический метод. 0.10	—
290	677279.69	3325421.00	Картометрический метод. 0.10	—
291	677309.39	3325325.79	Картометрический метод. 0.10	—
292	677322.64	3325261.49	Картометрический метод. 0.10	—
293	677344.30	3325195.88	Картометрический метод. 0.10	—
294	677435.43	3324836.21	Картометрический метод. 0.10	—
295	677516.25	3324528.57	Картометрический метод. 0.10	—
296	677540.78	3324446.15	Картометрический метод. 0.10	—
297	677547.30	3324432.46	Картометрический метод. 0.10	—
298	677547.30	3324432.45	Картометрический метод. 0.10	—
299	677547.47	3324431.60	Картометрический метод. 0.10	—
300	677547.95	3324430.87	Картометрический метод. 0.10	—
301	677548.11	3324430.77	Картометрический метод. 0.10	—
302	677572.05	3324380.51	Картометрический метод. 0.10	—
303	677607.03	3324339.35	Картометрический метод. 0.10	—
304	677606.19	3324339.52	Картометрический метод. 0.10	—
305	677605.34	3324339.35	Картометрический метод. 0.10	—

306	677604.61	3324338.87	Картометрический метод. 0.10	—
307	677604.13	3324338.14	Картометрический метод. 0.10	—
308	677603.96	3324337.29	Картометрический метод. 0.10	—
309	677604.13	3324336.44	Картометрический метод. 0.10	—
310	677604.61	3324335.71	Картометрический метод. 0.10	—
311	677605.34	3324335.23	Картометрический метод. 0.10	—
312	677606.19	3324335.06	Картометрический метод. 0.10	—
313	677607.04	3324335.23	Картометрический метод. 0.10	—
314	677607.77	3324335.71	Картометрический метод. 0.10	—
315	677608.25	3324336.44	Картометрический метод. 0.10	—
316	677608.42	3324337.29	Картометрический метод. 0.10	—
317	677608.31	3324337.85	Картометрический метод. 0.10	—
318	677620.14	3324323.93	Картометрический метод. 0.10	—
319	677672.71	3324274.37	Картометрический метод. 0.10	—
320	677731.82	3324222.14	Картометрический метод. 0.10	—
321	677802.36	3324179.88	Картометрический метод. 0.10	—
322	677872.98	3324124.92	Картометрический метод. 0.10	—
323	677919.78	3324072.15	Картометрический метод. 0.10	—
324	677965.60	3324000.30	Картометрический метод. 0.10	—
325	677998.96	3323921.24	Картометрический метод. 0.10	—
326	678016.80	3323831.93	Картометрический метод. 0.10	—
327	678013.48	3323740.00	Картометрический метод. 0.10	—
328	677996.25	3323670.56	Картометрический метод. 0.10	—
329	677999.24	3323666.70	Картометрический метод. 0.10	—
330	678015.29	3323640.66	Картометрический метод. 0.10	—

331	678019.51	3323639.06	Картометрический метод. 0.10	—
332	678046.87	3323632.33	Картометрический метод. 0.10	—
333	678128.33	3323605.03	Картометрический метод. 0.10	—
334	678136.78	3323591.89	Картометрический метод. 0.10	—
335	678140.88	3323556.12	Картометрический метод. 0.10	—
336	678149.65	3323479.09	Картометрический метод. 0.10	—
337	678152.04	3323458.62	Картометрический метод. 0.10	—
338	678153.21	3323451.99	Картометрический метод. 0.10	—
339	678152.76	3323447.20	Картометрический метод. 0.10	—
340	678161.94	3323426.13	Картометрический метод. 0.10	—
341	678166.25	3323418.55	Картометрический метод. 0.10	—
342	678178.88	3323412.75	Картометрический метод. 0.10	—
343	678186.73	3323412.24	Картометрический метод. 0.10	—
344	678193.54	3323409.52	Картометрический метод. 0.10	—
345	678223.88	3323429.33	Картометрический метод. 0.10	—
346	678278.09	3323467.52	Картометрический метод. 0.10	—
347	678311.67	3323491.90	Картометрический метод. 0.10	—
348	678334.65	3323534.28	Картометрический метод. 0.10	—
349	678372.91	3323606.63	Картометрический метод. 0.10	—
350	678424.61	3323703.93	Картометрический метод. 0.10	—
351	678426.74	3323712.60	Картометрический метод. 0.10	—
352	678428.09	3323723.38	Картометрический метод. 0.10	—
353	678430.15	3323732.26	Картометрический метод. 0.10	—
354	678431.41	3323739.52	Картометрический метод. 0.10	—
355	678433.02	3323746.63	Картометрический метод. 0.10	—

356	678433.38	3323750.85	Картометрический метод. 0.10	—
357	678434.45	3323755.44	Картометрический метод. 0.10	—
358	678437.31	3323759.12	Картометрический метод. 0.10	—
359	678440.39	3323762.72	Картометрический метод. 0.10	—
360	678442.89	3323765.61	Картометрический метод. 0.10	—
361	678443.73	3323767.15	Картометрический метод. 0.10	—
362	678444.86	3323770.00	Картометрический метод. 0.10	—
363	678445.98	3323773.50	Картометрический метод. 0.10	—
364	678446.80	3323776.52	Картометрический метод. 0.10	—
365	678448.12	3323780.09	Картометрический метод. 0.10	—
366	678450.89	3323785.20	Картометрический метод. 0.10	—
367	678453.00	3323789.11	Картометрический метод. 0.10	—
368	678455.51	3323793.57	Картометрический метод. 0.10	—
369	678459.84	3323800.84	Картометрический метод. 0.10	—
370	678463.02	3323806.15	Картометрический метод. 0.10	—
371	678465.87	3323811.29	Картометрический метод. 0.10	—
372	678468.12	3323815.80	Картометрический метод. 0.10	—
373	678469.66	3323819.12	Картометрический метод. 0.10	—
374	678470.23	3323821.17	Картометрический метод. 0.10	—
375	678471.08	3323824.10	Картометрический метод. 0.10	—
376	678472.21	3323828.21	Картометрический метод. 0.10	—
377	678473.32	3323831.59	Картометрический метод. 0.10	—
378	678474.92	3323834.78	Картометрический метод. 0.10	—
379	678475.87	3323836.50	Картометрический метод. 0.10	—
380	678478.03	3323839.55	Картометрический метод. 0.10	—

381	678480.44	3323842.42	Картометрический метод. 0.10	—
382	678482.53	3323844.64	Картометрический метод. 0.10	—
383	678484.69	3323846.86	Картометрический метод. 0.10	—
384	678486.03	3323848.71	Картометрический метод. 0.10	—
385	678487.47	3323851.45	Картометрический метод. 0.10	—
386	678488.56	3323853.84	Картометрический метод. 0.10	—
387	678489.38	3323855.78	Картометрический метод. 0.10	—
388	678490.15	3323858.55	Картометрический метод. 0.10	—
389	678490.90	3323861.02	Картометрический метод. 0.10	—
390	678491.84	3323864.10	Картометрический метод. 0.10	—
391	678492.76	3323866.18	Картометрический метод. 0.10	—
392	678493.78	3323868.72	Картометрический метод. 0.10	—
393	678494.83	3323870.97	Картометрический метод. 0.10	—
394	678495.55	3323871.96	Картометрический метод. 0.10	—
395	678496.72	3323872.80	Картометрический метод. 0.10	—
396	678497.38	3323873.74	Картометрический метод. 0.10	—
397	678497.91	3323875.01	Картометрический метод. 0.10	—
398	678498.28	3323876.73	Картометрический метод. 0.10	—
399	678498.66	3323879.38	Картометрический метод. 0.10	—
400	678499.02	3323882.44	Картометрический метод. 0.10	—
401	678499.28	3323884.65	Картометрический метод. 0.10	—
402	678499.94	3323886.67	Картометрический метод. 0.10	—
403	678501.13	3323889.96	Картометрический метод. 0.10	—
404	678502.12	3323893.35	Картометрический метод. 0.10	—
405	678503.15	3323896.82	Картометрический метод. 0.10	—

406	678504.38	3323899.43	Картометрический метод. 0.10	—
407	678507.44	3323905.83	Картометрический метод. 0.10	—
408	678511.58	3323914.77	Картометрический метод. 0.10	—
409	678513.43	3323918.30	Картометрический метод. 0.10	—
410	678514.84	3323920.63	Картометрический метод. 0.10	—
411	678516.81	3323923.51	Картометрический метод. 0.10	—
412	678519.50	3323926.94	Картометрический метод. 0.10	—
413	678522.91	3323931.80	Картометрический метод. 0.10	—
414	678524.65	3323935.39	Картометрический метод. 0.10	—
415	678526.61	3323939.54	Картометрический метод. 0.10	—
416	678527.90	3323942.65	Картометрический метод. 0.10	—
417	678529.43	3323945.85	Картометрический метод. 0.10	—
418	678530.53	3323947.97	Картометрический метод. 0.10	—
419	678532.46	3323951.03	Картометрический метод. 0.10	—
420	678534.39	3323954.08	Картометрический метод. 0.10	—
421	678535.51	3323956.06	Картометрический метод. 0.10	—
422	678536.32	3323958.65	Картометрический метод. 0.10	—
423	678537.19	3323961.49	Картометрический метод. 0.10	—
424	678538.09	3323964.86	Картометрический метод. 0.10	—
425	678538.88	3323967.10	Картометрический метод. 0.10	—
426	678540.81	3323972.04	Картометрический метод. 0.10	—
427	678542.22	3323975.95	Картометрический метод. 0.10	—
428	678545.35	3323984.50	Картометрический метод. 0.10	—
429	678546.89	3323988.83	Картометрический метод. 0.10	—
430	678548.11	3323993.11	Картометрический метод. 0.10	—

431	678549.39	3323997.37	Картометрический метод. 0.10	—
432	678550.74	3324002.31	Картометрический метод. 0.10	—
433	678551.67	3324005.20	Картометрический метод. 0.10	—
434	678552.55	3324008.16	Картометрический метод. 0.10	—
435	678553.36	3324010.82	Картометрический метод. 0.10	—
436	678554.25	3324014.08	Картометрический метод. 0.10	—
437	678555.04	3324017.02	Картометрический метод. 0.10	—
438	678556.46	3324021.95	Картометрический метод. 0.10	—
439	678558.13	3324026.07	Картометрический метод. 0.10	—
440	678559.34	3324029.15	Картометрический метод. 0.10	—
441	678560.23	3324031.20	Картометрический метод. 0.10	—
442	678561.23	3324032.75	Картометрический метод. 0.10	—
443	678562.60	3324034.94	Картометрический метод. 0.10	—
444	678565.02	3324038.95	Картометрический метод. 0.10	—
445	678566.82	3324042.15	Картометрический метод. 0.10	—
446	678568.84	3324046.24	Картометрический метод. 0.10	—
447	678570.30	3324048.51	Картометрический метод. 0.10	—
448	678572.69	3324051.79	Картометрический метод. 0.10	—
449	678575.36	3324054.93	Картометрический метод. 0.10	—
450	678578.00	3324058.09	Картометрический метод. 0.10	—
451	678580.32	3324061.14	Картометрический метод. 0.10	—
452	678581.93	3324064.13	Картометрический метод. 0.10	—
453	678583.37	3324067.19	Картометрический метод. 0.10	—
454	678584.78	3324070.66	Картометрический метод. 0.10	—
455	678586.09	3324073.93	Картометрический метод. 0.10	—

456	678587.03	3324076.89	Картометрический метод. 0.10	—
457	678588.28	3324080.11	Картометрический метод. 0.10	—
458	678590.36	3324085.65	Картометрический метод. 0.10	—
459	678591.75	3324089.27	Картометрический метод. 0.10	—
460	678593.15	3324092.57	Картометрический метод. 0.10	—
461	678594.45	3324095.23	Картометрический метод. 0.10	—
462	678595.52	3324097.32	Картометрический метод. 0.10	—
463	678597.07	3324100.00	Картометрический метод. 0.10	—
464	678600.32	3324105.57	Картометрический метод. 0.10	—
465	678602.61	3324108.76	Картометрический метод. 0.10	—
466	678604.15	3324111.90	Картометрический метод. 0.10	—
467	678605.05	3324113.69	Картометрический метод. 0.10	—
468	678606.15	3324116.52	Картометрический метод. 0.10	—
469	678607.03	3324119.10	Картометрический метод. 0.10	—
470	678608.28	3324122.38	Картометрический метод. 0.10	—
471	678609.90	3324125.54	Картометрический метод. 0.10	—
472	678611.14	3324127.89	Картометрический метод. 0.10	—
473	678612.86	3324129.67	Картометрический метод. 0.10	—
474	678615.62	3324132.19	Картометрический метод. 0.10	—
475	678618.63	3324134.92	Картометрический метод. 0.10	—
476	678622.61	3324138.42	Картометрический метод. 0.10	—
477	678628.35	3324143.14	Картометрический метод. 0.10	—
478	678631.80	3324145.20	Картометрический метод. 0.10	—
479	678633.74	3324146.10	Картометрический метод. 0.10	—
480	678636.16	3324147.03	Картометрический метод. 0.10	—

481	678638.87	3324148.15	Картометрический метод. 0.10	—
482	678641.72	3324149.50	Картометрический метод. 0.10	—
483	678643.96	3324150.98	Картометрический метод. 0.10	—
484	678645.60	3324152.16	Картометрический метод. 0.10	—
485	678647.40	3324153.96	Картометрический метод. 0.10	—
486	678648.52	3324155.56	Картометрический метод. 0.10	—
487	678649.80	3324158.00	Картометрический метод. 0.10	—
488	678651.21	3324161.09	Картометрический метод. 0.10	—
489	678652.60	3324164.21	Картометрический метод. 0.10	—
490	678653.62	3324166.75	Картометрический метод. 0.10	—
491	678655.26	3324169.50	Картометрический метод. 0.10	—
492	678658.28	3324174.77	Картометрический метод. 0.10	—
493	678661.75	3324180.32	Картометрический метод. 0.10	—
494	678664.39	3324183.75	Картометрический метод. 0.10	—
495	678668.02	3324187.97	Картометрический метод. 0.10	—
496	678673.38	3324193.72	Картометрический метод. 0.10	—
497	678678.42	3324198.75	Картометрический метод. 0.10	—
498	678682.67	3324202.70	Картометрический метод. 0.10	—
499	678686.53	3324205.77	Картометрический метод. 0.10	—
500	678690.38	3324209.17	Картометрический метод. 0.10	—
501	678694.29	3324212.81	Картометрический метод. 0.10	—
502	678698.16	3324216.70	Картометрический метод. 0.10	—
503	678700.70	3324219.41	Картометрический метод. 0.10	—
504	678705.07	3324224.04	Картометрический метод. 0.10	—
505	678708.94	3324228.68	Картометрический метод. 0.10	—

506	678712.77	3324233.30	Картометрический метод. 0.10	—
507	678715.46	3324236.61	Картометрический метод. 0.10	—
508	678718.96	3324241.10	Картометрический метод. 0.10	—
509	678722.46	3324245.64	Картометрический метод. 0.10	—
510	678727.45	3324251.77	Картометрический метод. 0.10	—
511	678732.71	3324257.78	Картометрический метод. 0.10	—
512	678738.53	3324264.04	Картометрический метод. 0.10	—
513	678741.25	3324266.99	Картометрический метод. 0.10	—
514	678746.06	3324271.15	Картометрический метод. 0.10	—
515	678750.44	3324275.65	Картометрический метод. 0.10	—
516	678752.08	3324277.54	Картометрический метод. 0.10	—
517	678753.71	3324279.41	Картометрический метод. 0.10	—
518	678755.59	3324281.54	Картометрический метод. 0.10	—
519	678758.42	3324284.98	Картометрический метод. 0.10	—
520	678760.90	3324287.47	Картометрический метод. 0.10	—
521	678766.17	3324292.21	Картометрический метод. 0.10	—
522	678771.87	3324297.85	Картометрический метод. 0.10	—
523	678775.86	3324302.28	Картометрический метод. 0.10	—
524	678778.49	3324305.04	Картометрический метод. 0.10	—
525	678782.94	3324310.38	Картометрический метод. 0.10	—
526	678786.41	3324313.98	Картометрический метод. 0.10	—
527	678788.96	3324316.48	Картометрический метод. 0.10	—
528	678792.44	3324319.76	Картометрический метод. 0.10	—
529	678793.61	3324320.88	Картометрический метод. 0.10	—
530	678795.06	3324322.77	Картометрический метод. 0.10	—

531	678796.50	3324324.64	Картометрический метод. 0.10	—
532	678799.20	3324327.85	Картометрический метод. 0.10	—
533	678803.17	3324333.23	Картометрический метод. 0.10	—
534	678808.40	3324341.31	Картометрический метод. 0.10	—
535	678812.67	3324347.08	Картометрический метод. 0.10	—
536	678817.86	3324354.29	Картометрический метод. 0.10	—
537	678821.36	3324359.14	Картометрический метод. 0.10	—
538	678824.36	3324362.54	Картометрический метод. 0.10	—
539	678827.09	3324365.12	Картометрический метод. 0.10	—
540	678830.37	3324367.20	Картометрический метод. 0.10	—
541	678833.28	3324369.03	Картометрический метод. 0.10	—
542	678839.14	3324372.86	Картометрический метод. 0.10	—
543	678843.98	3324376.46	Картометрический метод. 0.10	—
544	678849.75	3324381.37	Картометрический метод. 0.10	—
545	678858.16	3324388.53	Картометрический метод. 0.10	—
546	678863.90	3324393.41	Картометрический метод. 0.10	—
547	678874.70	3324402.48	Картометрический метод. 0.10	—
548	678881.02	3324407.67	Картометрический метод. 0.10	—
549	678885.12	3324411.22	Картометрический метод. 0.10	—
550	678887.73	3324414.09	Картометрический метод. 0.10	—
551	678889.54	3324416.22	Картометрический метод. 0.10	—
552	678893.16	3324420.79	Картометрический метод. 0.10	—
553	678897.50	3324426.03	Картометрический метод. 0.10	—
554	678901.10	3324429.94	Картометрический метод. 0.10	—
555	678904.67	3324433.04	Картометрический метод. 0.10	—

556	678907.85	3324435.24	Картометрический метод. 0.10	—
557	678912.15	3324438.32	Картометрический метод. 0.10	—
558	678915.02	3324440.04	Картометрический метод. 0.10	—
559	678920.52	3324443.76	Картометрический метод. 0.10	—
560	678925.62	3324447.51	Картометрический метод. 0.10	—
561	678931.97	3324452.14	Картометрический метод. 0.10	—
562	678936.24	3324454.88	Картометрический метод. 0.10	—
563	678939.30	3324456.89	Картометрический метод. 0.10	—
564	678940.89	3324458.12	Картометрический метод. 0.10	—
565	678942.47	3324459.34	Картометрический метод. 0.10	—
566	678946.24	3324462.67	Картометрический метод. 0.10	—
567	678949.60	3324466.41	Картометрический метод. 0.10	—
568	678951.84	3324468.69	Картометрический метод. 0.10	—
569	678953.79	3324469.69	Картометрический метод. 0.10	—
570	678956.32	3324470.00	Картометрический метод. 0.10	—
571	678957.51	3324469.81	Картометрический метод. 0.10	—
572	678960.34	3324468.67	Картометрический метод. 0.10	—
573	678965.01	3324467.34	Картометрический метод. 0.10	—
574	678967.88	3324466.71	Картометрический метод. 0.10	—
575	678970.29	3324466.22	Картометрический метод. 0.10	—
576	678975.26	3324470.06	Картометрический метод. 0.10	—
577	678999.43	3324510.05	Картометрический метод. 0.10	—
578	679006.19	3324516.09	Картометрический метод. 0.10	—
579	679018.45	3324518.76	Картометрический метод. 0.10	—
580	679049.48	3324517.86	Картометрический метод. 0.10	—

581	679104.35	3324515.63	Картометрический метод. 0.10	—
582	679141.52	3324517.38	Картометрический метод. 0.10	—
583	679143.35	3324518.32	Картометрический метод. 0.10	—
584	679145.73	3324519.34	Картометрический метод. 0.10	—
585	679148.40	3324520.21	Картометрический метод. 0.10	—
586	679151.17	3324521.41	Картометрический метод. 0.10	—
587	679153.55	3324521.89	Картометрический метод. 0.10	—
588	679155.57	3324522.14	Картометрический метод. 0.10	—
589	679157.13	3324522.23	Картометрический метод. 0.10	—
590	679159.87	3324522.01	Картометрический метод. 0.10	—
591	679162.59	3324522.00	Картометрический метод. 0.10	—
592	679164.36	3324523.28	Картометрический метод. 0.10	—
593	679165.67	3324524.01	Картометрический метод. 0.10	—
594	679167.27	3324524.13	Картометрический метод. 0.10	—
595	679175.30	3324525.25	Картометрический метод. 0.10	—
596	679178.17	3324525.52	Картометрический метод. 0.10	—
597	679180.80	3324525.52	Картометрический метод. 0.10	—
598	679182.9 3	3324525.4 7	Картометрически й метод. 0.10	—
599	679185.53	3324525.14	Картометрический метод. 0.10	—
600	679188.83	3324525.00	Картометрический метод. 0.10	—
601	679192.10	3324525.24	Картометрический метод. 0.10	—
602	679195.28	3324525.23	Картометрический метод. 0.10	—
603	679198.37	3324525.15	Картометрический метод. 0.10	—
604	679202.08	3324525.06	Картометрический метод. 0.10	—
605	679205.36	3324524.84	Картометрический метод. 0.10	—

606	679213.34	3324524.20	Картометрический метод. 0.10	—
607	679218.31	3324524.18	Картометрический метод. 0.10	—
608	679222.25	3324523.82	Картометрический метод. 0.10	—
609	679227.21	3324523.17	Картометрический метод. 0.10	—
610	679230.48	3324522.78	Картометрический метод. 0.10	—
611	679234.65	3324522.07	Картометрический метод. 0.10	—
612	679239.29	3324521.52	Картометрический метод. 0.10	—
613	679241.91	3324521.44	Картометрический метод. 0.10	—
614	679244.41	3324521.33	Картометрический метод. 0.10	—
615	679247.34	3324520.88	Картометрический метод. 0.10	—
616	679250.81	3324520.35	Картометрический метод. 0.10	—
617	679255.68	3324520.09	Картометрический метод. 0.10	—
618	679260.02	3324519.53	Картометрический метод. 0.10	—
619	679264.55	3324518.67	Картометрический метод. 0.10	—
620	679269.12	3324518.30	Картометрический метод. 0.10	—
621	679273.54	3324517.11	Картометрический метод. 0.10	—
622	679279.81	3324515.64	Картометрический метод. 0.10	—
623	679285.45	3324514.48	Картометрический метод. 0.10	—
624	679292.42	3324511.83	Картометрический метод. 0.10	—
625	679300.68	3324509.58	Картометрический метод. 0.10	—
626	679306.50	3324506.95	Картометрический метод. 0.10	—
627	679308.34	3324506.49	Картометрический метод. 0.10	—
628	679310.82	3324505.82	Картометрический метод. 0.10	—
629	679313.09	3324505.24	Картометрический метод. 0.10	—
630	679316.18	3324504.20	Картометрический метод. 0.10	—

631	679319.93	3324502.88	Картометрический метод. 0.10	—
632	679322.87	3324501.75	Картометрический метод. 0.10	—
633	679325.27	3324500.82	Картометрический метод. 0.10	—
634	679327.35	3324499.93	Картометрический метод. 0.10	—
635	679331.02	3324498.90	Картометрический метод. 0.10	—
636	679334.58	3324497.51	Картометрический метод. 0.10	—
637	679337.74	3324495.93	Картометрический метод. 0.10	—
638	679340.88	3324494.48	Картометрический метод. 0.10	—
639	679343.26	3324493.26	Картометрический метод. 0.10	—
640	679345.40	3324492.51	Картометрический метод. 0.10	—
641	679347.83	3324491.03	Картометрический метод. 0.10	—
642	679349.79	3324490.07	Картометрический метод. 0.10	—
643	679351.47	3324488.77	Картометрический метод. 0.10	—
644	679353.04	3324487.38	Картометрический метод. 0.10	—
645	679354.47	3324486.14	Картометрический метод. 0.10	—
646	679356.00	3324484.89	Картометрический метод. 0.10	—
647	679357.34	3324483.25	Картометрический метод. 0.10	—
648	679358.46	3324481.95	Картометрический метод. 0.10	—
649	679359.39	3324480.86	Картометрический метод. 0.10	—
650	679360.37	3324479.72	Картометрический метод. 0.10	—
651	679361.06	3324478.59	Картометрический метод. 0.10	—
652	679362.17	3324477.40	Картометрический метод. 0.10	—
653	679363.28	3324476.21	Картометрический метод. 0.10	—
654	679364.68	3324474.49	Картометрический метод. 0.10	—
655	679365.66	3324473.35	Картометрический метод. 0.10	—

656	679366.88	3324472.05	Картометрический метод. 0.10	—
657	679367.77	3324470.65	Картометрический метод. 0.10	—
658	679368.58	3324469.08	Картометрический метод. 0.10	—
659	679369.52	3324467.67	Картометрический метод. 0.10	—
660	679371.82	3324465.00	Картометрический метод. 0.10	—
661	679374.55	3324461.37	Картометрический метод. 0.10	—
662	679376.42	3324459.21	Картометрический метод. 0.10	—
663	679378.58	3324455.40	Картометрический метод. 0.10	—
664	679380.33	3324452.93	Картометрический метод. 0.10	—
665	679382.64	3324449.77	Картометрический метод. 0.10	—
666	679383.87	3324447.37	Картометрический метод. 0.10	—
667	679385.02	3324444.90	Картометрический метод. 0.10	—
668	679386.02	3324443.34	Картометрический метод. 0.10	—
669	679387.37	3324441.25	Картометрический метод. 0.10	—
670	679387.56	3324439.04	Картометрический метод. 0.10	—
671	679388.80	3324436.11	Картометрический метод. 0.10	—
672	679390.50	3324433.48	Картометрический метод. 0.10	—
673	679392.57	3324430.44	Картометрический метод. 0.10	—
674	679394.22	3324428.15	Картометрический метод. 0.10	—
675	679395.81	3324425.80	Картометрический метод. 0.10	—
676	679397.25	3324423.52	Картометрический метод. 0.10	—
677	679398.70	3324421.38	Картометрический метод. 0.10	—
678	679401.60	3324417.57	Картометрический метод. 0.10	—
679	679403.34	3324415.48	Картометрический метод. 0.10	—
680	679405.33	3324413.63	Картометрический метод. 0.10	—

681	679407.30	3324411.43	Картометрический метод. 0.10	—
682	679409.27	3324409.76	Картометрический метод. 0.10	—
683	679412.95	3324408.72	Картометрический метод. 0.10	—
684	679415.85	3324404.81	Картометрический метод. 0.10	—
685	679416.83	3324403.84	Картометрический метод. 0.10	—
686	679418.46	3324401.87	Картометрический метод. 0.10	—
687	679419.21	3324400.88	Картометрический метод. 0.10	—
688	679421.12	3324398.16	Картометрический метод. 0.10	—
689	679422.66	3324396.37	Картометрический метод. 0.10	—
690	679424.11	3324394.83	Картометрический метод. 0.10	—
691	679425.80	3324393.10	Картометрический метод. 0.10	—
692	679426.82	3324391.44	Картометрический метод. 0.10	—
693	679427.80	3324390.13	Картометрический метод. 0.10	—
694	679429.05	3324388.74	Картометрический метод. 0.10	—
695	679430.88	3324385.29	Картометрический метод. 0.10	—
696	679432.36	3324383.64	Картометрический метод. 0.10	—
697	679434.76	3324380.96	Картометрический метод. 0.10	—
698	679436.86	3324377.75	Картометрический метод. 0.10	—
699	679438.56	3324374.52	Картометрический метод. 0.10	—
700	679440.10	3324372.58	Картометрический метод. 0.10	—
701	679441.50	3324370.87	Картометрический метод. 0.10	—
702	679443.14	3324368.97	Картометрический метод. 0.10	—
703	679444.99	3324366.91	Картометрический метод. 0.10	—
704	679446.77	3324365.14	Картометрический метод. 0.10	—
705	679448.76	3324363.15	Картометрический метод. 0.10	—

706	679452.46	3324358.80	Картометрический метод. 0.10	—
707	679453.88	3324357.36	Картометрический метод. 0.10	—
708	679455.33	3324355.82	Картометрический метод. 0.10	—
709	679457.60	3324352.70	Картометрический метод. 0.10	—
710	679458.30	3324351.67	Картометрический метод. 0.10	—
711	679458.99	3324350.63	Картометрический метод. 0.10	—
712	679459.95	3324349.05	Картометрический метод. 0.10	—
713	679461.24	3324347.17	Картометрический метод. 0.10	—
714	679462.40	3324345.36	Картометрический метод. 0.10	—
715	679463.49	3324343.56	Картометрический метод. 0.10	—
716	679465.30	3324340.95	Картометрический метод. 0.10	—
717	679466.94	3324339.05	Картометрический метод. 0.10	—
718	679469.71	3324334.78	Картометрический метод. 0.10	—
719	679471.65	3324332.02	Картометрический метод. 0.10	—
720	679473.98	3324329.42	Картометрический метод. 0.10	—
721	679475.62	3324327.52	Картометрический метод. 0.10	—
722	679478.81	3324323.95	Картометрический метод. 0.10	—
723	679481.39	3324321.38	Картометрический метод. 0.10	—
724	679483.49	3324319.56	Картометрический метод. 0.10	—
725	679485.79	3324318.25	Картометрический метод. 0.10	—
726	679488.46	3324316.61	Картометрический метод. 0.10	—
727	679491.08	3324314.20	Картометрический метод. 0.10	—
728	679493.84	3324312.30	Картометрический метод. 0.10	—
729	679497.65	3324309.90	Картометрический метод. 0.10	—
730	679500.16	3324308.58	Картометрический метод. 0.10	—

731	679501.83	3324307.96	Картометрический метод. 0.10	—
732	679504.19	3324308.29	Картометрический метод. 0.10	—
733	679505.41	3324308.81	Картометрический метод. 0.10	—
734	679507.06	3324309.21	Картометрический метод. 0.10	—
735	679508.11	3324309.37	Картометрический метод. 0.10	—
736	679510.01	3324308.88	Картометрический метод. 0.10	—
737	679511.21	3324308.50	Картометрический метод. 0.10	—
738	679513.04	3324307.62	Картометрический метод. 0.10	—
739	679514.47	3324307.00	Картометрический метод. 0.10	—
740	679517.45	3324305.37	Картометрический метод. 0.10	—
741	679518.89	3324302.96	Картометрический метод. 0.10	—
742	679520.01	3324301.78	Картометрический метод. 0.10	—
743	679521.35	3324300.07	Картометрический метод. 0.10	—
744	679522.43	3324298.13	Картометрический метод. 0.10	—
745	679525.30	3324295.81	Картометрический метод. 0.10	—
746	679526.91	3324294.61	Картометрический метод. 0.10	—
747	679528.39	3324293.03	Картометрический метод. 0.10	—
748	679530.00	3324291.09	Картометрический метод. 0.10	—
749	679530.99	3324289.47	Картометрический метод. 0.10	—
750	679531.68	3324287.97	Картометрический метод. 0.10	—
751	679532.62	3324286.17	Картометрический метод. 0.10	—
752	679533.73	3324284.12	Картометрический метод. 0.10	—
753	679534.82	3324282.32	Картометрический метод. 0.10	—
754	679536.02	3324280.09	Картометрический метод. 0.10	—
755	679536.95	3324277.95	Картометрический метод. 0.10	—

756	679538.24	3324275.86	Картометрический метод. 0.10	—
757	679539.16	3324274.83	Картометрический метод. 0.10	—
758	679539.63	3324274.53	Картометрический метод. 0.10	—
759	679541.39	3324273.58	Картометрический метод. 0.10	—
760	679542.42	3324273.26	Картометрический метод. 0.10	—
761	679543.37	3324272.79	Картометрический метод. 0.10	—
762	679544.38	3324272.18	Картометрический метод. 0.10	—
763	679544.64	3324271.74	Картометрический метод. 0.10	—
764	679545.29	3324270.87	Картометрический метод. 0.10	—
765	679546.25	3324269.95	Картометрический метод. 0.10	—
766	679548.04	3324268.98	Картометрический метод. 0.10	—
767	679549.65	3324268.27	Картометрический метод. 0.10	—
768	679549.99	3324268.21	Картометрический метод. 0.10	—
769	679551.76	3324267.42	Картометрический метод. 0.10	—
770	679553.00	3324266.48	Картометрический метод. 0.10	—
771	679553.54	3324265.51	Картометрический метод. 0.10	—
772	679554.16	3324264.15	Картометрический метод. 0.10	—
773	679554.47	3324263.29	Картометрический метод. 0.10	—
774	679554.84	3324261.25	Картометрический метод. 0.10	—
775	679554.86	3324260.87	Картометрический метод. 0.10	—
776	679555.00	3324259.60	Картометрический метод. 0.10	—
777	679555.55	3324258.32	Картометрический метод. 0.10	—
778	679557.55	3324256.60	Картометрический метод. 0.10	—
779	679558.71	3324256.12	Картометрический метод. 0.10	—
780	679561.82	3324255.61	Картометрический метод. 0.10	—

781	679563.77	3324255.43	Картометрический метод. 0.10	—
782	679565.84	3324255.04	Картометрический метод. 0.10	—
783	679568.07	3324253.87	Картометрический метод. 0.10	—
784	679570.26	3324252.46	Картометрический метод. 0.10	—
785	679572.00	3324251.04	Картометрический метод. 0.10	—
786	679575.03	3324249.06	Картометрический метод. 0.10	—
787	679577.54	3324247.81	Картометрический метод. 0.10	—
788	679579.51	3324246.73	Картометрический метод. 0.10	—
789	679581.78	3324244.93	Картометрический метод. 0.10	—
790	679584.44	3324243.08	Картометрический метод. 0.10	—
791	679587.73	3324240.88	Картометрический метод. 0.10	—
792	679589.48	3324239.00	Картометрический метод. 0.10	—
793	679590.91	3324237.04	Картометрический метод. 0.10	—
794	679591.98	3324235.55	Картометрический метод. 0.10	—
795	679592.93	3324234.49	Картометрический метод. 0.10	—
796	679595.46	3324231.60	Картометрический метод. 0.10	—
797	679597.93	3324229.58	Картометрический метод. 0.10	—
798	679599.67	3324228.23	Картометрический метод. 0.10	—
799	679601.63	3324227.15	Картометрический метод. 0.10	—
800	679603.67	3324226.06	Картометрический метод. 0.10	—
801	679605.51	3324224.74	Картометрический метод. 0.10	—
802	679606.76	3324223.28	Картометрический метод. 0.10	—
803	679607.55	3324221.74	Картометрический метод. 0.10	—
804	679608.31	3324220.30	Картометрический метод. 0.10	—
805	679608.87	3324219.34	Картометрический метод. 0.10	—

806	679609.42	3324218.38	Картометрический метод. 0.10	—
807	679612.10	3324216.30	Картометрический метод. 0.10	—
808	679614.68	3324215.04	Картометрический метод. 0.10	—
809	679617.10	3324214.63	Картометрический метод. 0.10	—
810	679619.37	3324215.02	Картометрический метод. 0.10	—
811	679621.10	3324215.11	Картометрический метод. 0.10	—
812	679622.82	3324215.26	Картометрический метод. 0.10	—
813	679624.76	3324215.15	Картометрический метод. 0.10	—
814	679626.53	3324214.95	Картометрический метод. 0.10	—
815	679628.55	3324214.24	Картометрический метод. 0.10	—
816	679630.24	3324213.32	Картометрический метод. 0.10	—
817	679632.08	3324211.79	Картометрический метод. 0.10	—
818	679633.52	3324210.77	Картометрический метод. 0.10	—
819	679634.98	3324209.30	Картометрический метод. 0.10	—
820	679635.60	3324207.87	Картометрический метод. 0.10	—
821	679636.42	3324206.29	Картометрический метод. 0.10	—
822	679638.55	3324205.16	Картометрический метод. 0.10	—
823	679640.58	3324205.19	Картометрический метод. 0.10	—
824	679642.65	3324205.47	Картометрический метод. 0.10	—
825	679644.43	3324204.81	Картометрический метод. 0.10	—
826	679646.53	3324203.72	Картометрический метод. 0.10	—
827	679650.80	3324202.06	Картометрический метод. 0.10	—
828	679654.72	3324201.15	Картометрический метод. 0.10	—
829	679657.72	3324200.53	Картометрический метод. 0.10	—
830	679661.15	3324200.03	Картометрический метод. 0.10	—

831	679665.00	3324198.98	Картометрический метод. 0.10	—
832	679668.50	3324197.96	Картометрический метод. 0.10	—
833	679671.75	3324196.91	Картометрический метод. 0.10	—
834	679674.35	3324195.93	Картометрический метод. 0.10	—
835	679677.73	3324194.60	Картометрический метод. 0.10	—
836	679680.49	3324193.44	Картометрический метод. 0.10	—
837	679683.41	3324191.88	Картометрический метод. 0.10	—
838	679686.47	3324189.80	Картометрический метод. 0.10	—
839	679689.22	3324187.84	Картометрический метод. 0.10	—
840	679691.19	3324186.23	Картометрический метод. 0.10	—
841	679693.38	3324184.16	Картометрический метод. 0.10	—
842	679695.75	3324181.66	Картометрический метод. 0.10	—
843	679697.41	3324179.96	Картометрический метод. 0.10	—
844	679698.92	3324178.35	Картометрический метод. 0.10	—
845	679700.57	3324176.52	Картометрический метод. 0.10	—
846	679702.41	3324174.53	Картометрический метод. 0.10	—
847	679704.25	3324172.41	Картометрический метод. 0.10	—
848	679706.72	3324169.80	Картометрический метод. 0.10	—
849	679709.60	3324168.14	Картометрический метод. 0.10	—
850	679712.08	3324167.00	Картометрический метод. 0.10	—
851	679714.53	3324165.82	Картометрический метод. 0.10	—
852	679716.84	3324164.86	Картометрический метод. 0.10	—
853	679719.60	3324164.15	Картометрический метод. 0.10	—
854	679721.85	3324163.19	Картометрический метод. 0.10	—
855	679724.48	3324162.24	Картометрический метод. 0.10	—

856	679727.69	3324161.02	Картометрический метод. 0.10	—
857	679730.63	3324159.36	Картометрический метод. 0.10	—
858	679731.85	3324158.01	Картометрический метод. 0.10	—
859	679734.19	3324153.49	Картометрический метод. 0.10	—
860	679735.90	3324150.40	Картометрический метод. 0.10	—
861	679737.34	3324148.05	Картометрический метод. 0.10	—
862	679738.26	3324146.29	Картометрический метод. 0.10	—
863	679739.26	3324144.15	Картометрический метод. 0.10	—
864	679741.31	3324141.48	Картометрический метод. 0.10	—
865	679743.18	3324139.92	Картометрический метод. 0.10	—
866	679744.78	3324138.58	Картометрический метод. 0.10	—
867	679746.94	3324136.69	Картометрический метод. 0.10	—
868	679749.02	3324135.04	Картометрический метод. 0.10	—
869	679750.98	3324133.89	Картометрический метод. 0.10	—
870	679752.75	3324133.09	Картометрический метод. 0.10	—
871	679755.42	3324132.18	Картометрический метод. 0.10	—
872	679758.62	3324131.48	Картометрический метод. 0.10	—
873	679761.60	3324131.53	Картометрический метод. 0.10	—
874	679763.53	3324131.80	Картометрический метод. 0.10	—
875	679765.70	3324132.49	Картометрический метод. 0.10	—
876	679768.19	3324133.47	Картометрический метод. 0.10	—
877	679770.38	3324134.57	Картометрический метод. 0.10	—
878	679772.88	3324136.35	Картометрический метод. 0.10	—
879	679774.65	3324137.34	Картометрический метод. 0.10	—
880	679775.55	3324137.95	Картометрический метод. 0.10	—

881	679778.57	3324139.01	Картометрический метод. 0.10	—
882	679780.37	3324139.43	Картометрический метод. 0.10	—
883	679782.21	3324139.41	Картометрический метод. 0.10	—
884	679783.56	3324139.23	Картометрический метод. 0.10	—
885	679784.63	3324139.14	Картометрический метод. 0.10	—
886	679787.63	3324137.20	Картометрический метод. 0.10	—
887	679788.79	3324136.71	Картометрический метод. 0.10	—
888	679790.14	3324135.21	Картометрический метод. 0.10	—
889	679791.17	3324133.69	Картометрический метод. 0.10	—
890	679793.13	3324131.28	Картометрический метод. 0.10	—
891	679793.81	3324130.37	Картометрический метод. 0.10	—
892	679794.61	3324129.63	Картометрический метод. 0.10	—
893	679797.03	3324128.63	Картометрический метод. 0.10	—
894	679798.74	3324128.92	Картометрический метод. 0.10	—
895	679800.45	3324129.59	Картометрический метод. 0.10	—
896	679802.00	3324130.52	Картометрический метод. 0.10	—
897	679803.23	3324131.36	Картометрический метод. 0.10	—
898	679804.64	3324132.22	Картометрический метод. 0.10	—
899	679806.07	3324132.91	Картометрический метод. 0.10	—
900	679807.12	3324133.59	Картометрический метод. 0.10	—
901	679808.96	3324134.11	Картометрический метод. 0.10	—
902	679810.36	3324134.25	Картометрический метод. 0.10	—
903	679811.91	3324134.24	Картометрический метод. 0.10	—
904	679814.56	3324133.57	Картометрический метод. 0.10	—
905	679815.81	3324132.84	Картометрический метод. 0.10	—

906	679817.25	3324131.68	Картометрический метод. 0.10	—
907	679818.50	3324129.63	Картометрический метод. 0.10	—
908	679819.38	3324127.90	Картометрический метод. 0.10	—
909	679819.75	3324125.72	Картометрический метод. 0.10	—
910	679820.01	3324123.30	Картометрический метод. 0.10	—
911	679819.43	3324121.66	Картометрический метод. 0.10	—
912	679818.45	3324119.72	Картометрический метод. 0.10	—
913	679817.11	3324118.05	Картометрический метод. 0.10	—
914	679816.12	3324117.30	Картометрический метод. 0.10	—
915	679814.68	3324115.74	Картометрический метод. 0.10	—
916	679814.14	3324114.81	Картометрический метод. 0.10	—
917	679814.12	3324112.46	Картометрический метод. 0.10	—
918	679814.36	3324111.16	Картометрический метод. 0.10	—
919	679815.21	3324109.54	Картометрический метод. 0.10	—
920	679816.28	3324107.99	Картометрический метод. 0.10	—
921	679818.51	3324106.02	Картометрический метод. 0.10	—
922	679819.77	3324105.56	Картометрический метод. 0.10	—
923	679821.72	3324105.21	Картометрический метод. 0.10	—
924	679824.29	3324105.32	Картометрический метод. 0.10	—
925	679825.80	3324105.34	Картометрический метод. 0.10	—
926	679827.96	3324105.26	Картометрический метод. 0.10	—
927	679829.94	3324105.29	Картометрический метод. 0.10	—
928	679831.78	3324105.09	Картометрический метод. 0.10	—
929	679833.57	3324104.71	Картометрический метод. 0.10	—
930	679836.05	3324104.02	Картометрический метод. 0.10	—

931	679837.88	3324103.65	Картометрический метод. 0.10	—
932	679840.82	3324104.00	Картометрический метод. 0.10	—
933	679843.38	3324103.58	Картометрический метод. 0.10	—
934	679845.53	3324102.74	Картометрический метод. 0.10	—
935	679847.56	3324102.17	Картометрический метод. 0.10	—
936	679849.58	3324101.46	Картометрический метод. 0.10	—
937	679851.58	3324100.56	Картометрический метод. 0.10	—
938	679854.30	3324100.41	Картометрический метод. 0.10	—
939	679855.97	3324099.80	Картометрический метод. 0.10	—
940	679858.22	3324098.84	Картометрический метод. 0.10	—
941	679860.16	3324098.56	Картометрический метод. 0.10	—
942	679861.94	3324098.67	Картометрический метод. 0.10	—
943	679863.89	3324097.90	Картометрический метод. 0.10	—
944	679865.41	3324097.02	Картометрический метод. 0.10	—
945	679866.34	3324096.20	Картометрический метод. 0.10	—
946	679866.82	3324095.37	Картометрический метод. 0.10	—
947	679867.39	3324094.36	Картометрический метод. 0.10	—
948	679868.94	3324092.64	Картометрический метод. 0.10	—
949	679870.25	3324091.84	Картометрический метод. 0.10	—
950	679874.26	3324090.54	Картометрический метод. 0.10	—
951	679876.39	3324089.80	Картометрический метод. 0.10	—
952	679878.48	3324089.81	Картометрический метод. 0.10	—
953	679881.12	3324089.68	Картометрический метод. 0.10	—
954	679883.28	3324089.56	Картометрический метод. 0.10	—
955	679885.98	3324088.61	Картометрический метод. 0.10	—

956	679888.10	3324087.21	Картометрический метод. 0.10	—
957	679890.35	3324085.52	Картометрический метод. 0.10	—
958	679892.36	3324084.01	Картометрический метод. 0.10	—
959	679894.99	3324081.88	Картометрический метод. 0.10	—
960	679898.67	3324079.48	Картометрический метод. 0.10	—
961	679903.09	3324076.84	Картометрический метод. 0.10	—
962	679907.23	3324075.46	Картометрический метод. 0.10	—
963	679910.19	3324075.34	Картометрический метод. 0.10	—
964	679912.75	3324075.99	Картометрический метод. 0.10	—
965	679912.84	3324075.99	Картометрический метод. 0.10	—
966	679914.77	3324075.78	Картометрический метод. 0.10	—
967	679915.61	3324075.43	Картометрический метод. 0.10	—
968	679917.56	3324074.80	Картометрический метод. 0.10	—
969	679919.03	3324074.33	Картометрический метод. 0.10	—
970	679920.04	3324074.24	Картометрический метод. 0.10	—
971	679921.83	3324073.14	Картометрический метод. 0.10	—
972	679923.78	3324071.25	Картометрический метод. 0.10	—
973	679925.82	3324069.57	Картометрический метод. 0.10	—
974	679927.85	3324069.15	Картометрический метод. 0.10	—
975	679929.20	3324069.91	Картометрический метод. 0.10	—
976	679930.99	3324070.37	Картометрический метод. 0.10	—
977	679932.71	3324069.86	Картометрический метод. 0.10	—
978	679935.03	3324067.78	Картометрический метод. 0.10	—
979	679937.13	3324064.56	Картометрический метод. 0.10	—
980	679939.29	3324060.75	Картометрический метод. 0.10	—

981	679940.61	3324057.43	Картометрический метод. 0.10	—
982	679943.55	3324053.19	Картометрический метод. 0.10	—
983	679945.76	3324051.40	Картометрический метод. 0.10	—
984	679947.25	3324050.69	Картометрический метод. 0.10	—
985	679948.51	3324049.44	Картометрический метод. 0.10	—
986	679949.03	3324048.71	Картометрический метод. 0.10	—
987	679949.40	3324047.79	Картометрический метод. 0.10	—
988	679950.25	3324046.24	Картометрический метод. 0.10	—
989	679951.65	3324044.39	Картометрический метод. 0.10	—
990	679953.59	3324042.22	Картометрический метод. 0.10	—
991	679955.38	3324041.05	Картометрический метод. 0.10	—
992	679958.50	3324039.48	Картометрический метод. 0.10	—
993	679961.88	3324037.48	Картометрический метод. 0.10	—
994	679963.72	3324036.09	Картометрический метод. 0.10	—
995	679967.91	3324033.70	Картометрический метод. 0.10	—
996	679971.39	3324032.54	Картометрический метод. 0.10	—
997	679972.74	3324031.91	Картометрический метод. 0.10	—
998	679974.16	3324031.02	Картометрический метод. 0.10	—
999	679974.99	3324029.89	Картометрический метод. 0.10	—
1000	679977.29	3324028.25	Картометрический метод. 0.10	—
1001	679980.30	3324027.45	Картометрический метод. 0.10	—
1002	679982.66	3324026.45	Картометрический метод. 0.10	—
1003	679985.26	3324024.67	Картометрический метод. 0.10	—
1004	679986.29	3324023.15	Картометрический метод. 0.10	—
1005	679986.85	3324021.60	Картометрический метод. 0.10	—

1006	679987.34	3324019.33	Картометрический метод. 0.10	—
1007	679988.13	3324016.75	Картометрический метод. 0.10	—
1008	679990.41	3324014.17	Картометрический метод. 0.10	—
1009	679993.17	3324012.30	Картометрический метод. 0.10	—
1010	679996.37	3324011.56	Картометрический метод. 0.10	—
1011	679999.05	3324011.90	Картометрический метод. 0.10	—
1012	680000.00	3324012.22	Картометрический метод. 0.10	—
1013	680000.60	3324012.63	Картометрический метод. 0.10	—
1014	680001.56	3324013.54	Картометрический метод. 0.10	—
1015	680002.34	3324013.86	Картометрический метод. 0.10	—
1016	680003.58	3324013.88	Картометрический метод. 0.10	—
1017	680005.65	3324012.93	Картометрический метод. 0.10	—
1018	680009.22	3324011.09	Картометрический метод. 0.10	—
1019	680011.31	3324009.41	Картометрический метод. 0.10	—
1020	680014.27	3324004.90	Картометрический метод. 0.10	—
1021	680016.41	3324002.03	Картометрический метод. 0.10	—
1022	680018.79	3323998.13	Картометрический метод. 0.10	—
1023	680021.05	3323995.04	Картометрический метод. 0.10	—
1024	680024.11	3323991.12	Картометрический метод. 0.10	—
1025	680026.37	3323988.04	Картометрический метод. 0.10	—
1026	680027.75	3323986.68	Картометрический метод. 0.10	—
1027	680028.87	3323985.41	Картометрический метод. 0.10	—
1028	680030.27	3323983.67	Картометрический метод. 0.10	—
1029	680032.16	3323980.98	Картометрический метод. 0.10	—
1030	680036.47	3323975.92	Картометрический метод. 0.10	—

1031	680040.98	3323970.38	Картометрический метод. 0.10	—
1032	680043.33	3323967.37	Картометрический метод. 0.10	—
1033	680044.55	3323965.96	Картометрический метод. 0.10	—
1034	680045.77	3323964.54	Картометрический метод. 0.10	—
1035	680048.69	3323961.82	Картометрический метод. 0.10	—
1036	680064.65	3323939.15	Картометрический метод. 0.10	—
1037	680065.30	3323934.61	Картометрический метод. 0.10	—
1038	680066.05	3323930.65	Картометрический метод. 0.10	—
1039	680067.83	3323926.61	Картометрический метод. 0.10	—
1040	680070.11	3323922.71	Картометрический метод. 0.10	—
1041	680072.98	3323919.86	Картометрический метод. 0.10	—
1042	680075.77	3323917.10	Картометрический метод. 0.10	—
1043	680077.16	3323914.59	Картометрический метод. 0.10	—
1044	680078.17	3323912.48	Картометрический метод. 0.10	—
1045	680080.45	3323909.90	Картометрический метод. 0.10	—
1046	680084.99	3323905.73	Картометрический метод. 0.10	—
1047	680089.67	3323902.11	Картометрический метод. 0.10	—
1048	680096.65	3323898.01	Картометрический метод. 0.10	—
1049	680104.55	3323893.28	Картометрический метод. 0.10	—
1050	680110.48	3323890.02	Картометрический метод. 0.10	—
1051	680114.82	3323887.99	Картометрический метод. 0.10	—
1052	680117.23	3323887.28	Картометрический метод. 0.10	—
1053	680119.87	3323886.96	Картометрический метод. 0.10	—
1054	680122.41	3323886.47	Картометрический метод. 0.10	—
1055	680123.89	3323885.70	Картометрический метод. 0.10	—

1056	680126.24	3323884.19	Картометрический метод. 0.10	—
1057	680129.35	3323882.41	Картометрический метод. 0.10	—
1058	680133.73	3323880.50	Картометрический метод. 0.10	—
1059	680173.96	3323842.78	Картометрический метод. 0.10	—
1060	680177.04	3323839.94	Картометрический метод. 0.10	—
1061	680180.37	3323838.13	Картометрический метод. 0.10	—
1062	680186.46	3323834.61	Картометрический метод. 0.10	—
1063	680204.12	3323824.43	Картометрический метод. 0.10	—
1064	680210.98	3323821.05	Картометрический метод. 0.10	—
1065	680214.86	3323819.16	Картометрический метод. 0.10	—
1066	680221.25	3323817.41	Картометрический метод. 0.10	—
1067	680226.82	3323815.05	Картометрический метод. 0.10	—
1068	680231.62	3323812.54	Картометрический метод. 0.10	—
1069	680236.70	3323809.30	Картометрический метод. 0.10	—
1070	680243.32	3323804.60	Картометрический метод. 0.10	—
1071	680247.35	3323801.83	Картометрический метод. 0.10	—
1072	680250.47	3323799.81	Картометрический метод. 0.10	—
1073	680256.89	3323794.93	Картометрический метод. 0.10	—
1074	680259.76	3323792.76	Картометрический метод. 0.10	—
1075	680260.99	3323791.14	Картометрический метод. 0.10	—
1076	680261.85	3323788.46	Картометрический метод. 0.10	—
1077	680263.20	3323785.46	Картометрический метод. 0.10	—
1078	680264.55	3323782.25	Картометрический метод. 0.10	—
1079	680265.25	3323780.37	Картометрический метод. 0.10	—
1080	680267.38	3323775.33	Картометрический метод. 0.10	—

1081	680267.95	3323771.99	Картометрический метод. 0.10	—
1082	680268.74	3323768.64	Картометрический метод. 0.10	—
1083	680270.67	3323763.99	Картометрический метод. 0.10	—
1084	680271.65	3323762.67	Картометрический метод. 0.10	—
1085	680271.65	3323762.67	Картометрический метод. 0.10	—
1086	680281.00	3323764.00	Картометрический метод. 0.10	—
1087	680304.00	3323770.00	Картометрический метод. 0.10	—
1088	680312.00	3323788.00	Картометрический метод. 0.10	—
1089	681081.50	3323875.02	Картометрический метод. 0.10	—
1090	681335.98	3323923.95	Картометрический метод. 0.10	—
1091	681529.80	3323978.21	Картометрический метод. 0.10	—
1092	681796.41	3324026.08	Картометрический метод. 0.10	—
1093	681830.66	3324034.72	Картометрический метод. 0.10	—
1094	681830.52	3324034.89	Картометрический метод. 0.10	—
1095	681742.22	3324146.20	Картометрический метод. 0.10	—
1096	681838.58	3324297.92	Картометрический метод. 0.10	—
1097	681668.88	3324526.49	Картометрический метод. 0.10	—
1	681668.88	3324526.49	Картометрический метод. 0.10	—
(2)	—	—	—	—
1098	676562.01	3328629.41	Картометрический метод. 0.10	—
1099	676562.41	3328629.56	Картометрический метод. 0.10	—
1100	676510.54	3328802.86	Картометрический метод. 0.10	—
1101	676528.61	3328954.94	Картометрический метод. 0.10	—
1102	676535.23	3329103.44	Картометрический метод. 0.10	—
1103	676529.68	3329234.89	Картометрический метод. 0.10	—
1104	676497.46	3329395.90	Картометрический метод. 0.10	—

1105	676454.48	3329587.56	Картометрический метод. 0.10	—
1106	676432.35	3329747.13	Картометрический метод. 0.10	—
1107	676405.81	3329843.74	Картометрический метод. 0.10	—
1108	676386.58	3329950.57	Картометрический метод. 0.10	—
1109	676460.87	3330036.09	Картометрический метод. 0.10	—
1110	676531.69	3330090.53	Картометрический метод. 0.10	—
1111	676649.05	3330161.97	Картометрический метод. 0.10	—
1112	676726.51	3330219.07	Картометрический метод. 0.10	—
1113	676786.67	3330299.24	Картометрический метод. 0.10	—
1114	676878.37	3330429.59	Картометрический метод. 0.10	—
1115	676943.11	3330529.15	Картометрический метод. 0.10	—
1116	676997.81	3330628.47	Картометрический метод. 0.10	—
1117	677032.91	3330682.76	Картометрический метод. 0.10	—
1118	677034.30	3330681.68	Картометрический метод. 0.10	—
1119	677034.95	3330680.72	Картометрический метод. 0.10	—
1120	677114.25	3330562.17	Картометрический метод. 0.10	—
1121	677136.71	3330528.59	Картометрический метод. 0.10	—
1122	677130.69	3330332.56	Картометрический метод. 0.10	—
1123	677130.22	3330316.75	Картометрический метод. 0.10	—
1124	677139.44	3330173.20	Картометрический метод. 0.10	—
1125	677175.03	3330054.51	Картометрический метод. 0.10	—
1126	677390.97	3329788.66	Картометрический метод. 0.10	—
1127	677419.43	3329753.61	Картометрический метод. 0.10	—
1128	677460.11	3329685.07	Картометрический метод. 0.10	—
1129	677514.67	3329593.16	Картометрический метод. 0.10	—

1130	677515.58	3329591.61	Картометрический метод. 0.10	—
1131	677541.50	3329547.94	Картометрический метод. 0.10	—
1132	677577.55	3329462.01	Картометрический метод. 0.10	—
1133	677624.93	3329349.07	Картометрический метод. 0.10	—
1134	677627.68	3329336.69	Картометрический метод. 0.10	—
1135	677638.12	3329289.63	Картометрический метод. 0.10	—
1136	677644.78	3329259.61	Картометрический метод. 0.10	—
1137	677645.56	3329256.09	Картометрический метод. 0.10	—
1138	677668.40	3329153.07	Картометрический метод. 0.10	—
1139	677667.24	3329075.40	Картометрический метод. 0.10	—
1140	677666.76	3329043.06	Картометрический метод. 0.10	—
1141	677666.43	3329021.37	Картометрический метод. 0.10	—
1142	677665.81	3328980.63	Картометрический метод. 0.10	—
1143	677663.18	3328805.49	Картометрический метод. 0.10	—
1144	677662.88	3328785.90	Картометрический метод. 0.10	—
1145	677662.37	3328751.70	Картометрический метод. 0.10	—
1146	677662.05	3328730.20	Картометрический метод. 0.10	—
1147	677660.87	3328652.20	Картометрический метод. 0.10	—
1148	677660.82	3328648.57	Картометрический метод. 0.10	—
1149	677654.07	3328199.51	Картометрический метод. 0.10	—
1150	677653.61	3328098.72	Картометрический метод. 0.10	—
1151	677653.44	3328058.93	Картометрический метод. 0.10	—
1152	677652.84	3327927.24	Картометрический метод. 0.10	—
1153	677669.44	3327891.04	Картометрический метод. 0.10	—
1154	677697.31	3327830.29	Картометрический метод. 0.10	—

1155	677706.61	3327810.02	Картометрический метод. 0.10	—
1156	677764.41	3327742.34	Картометрический метод. 0.10	—
1157	677811.67	3327708.92	Картометрический метод. 0.10	—
1158	677850.91	3327681.18	Картометрический метод. 0.10	—
1159	677854.44	3327678.68	Картометрический метод. 0.10	—
1160	677881.00	3327672.40	Картометрический метод. 0.10	—
1161	677916.04	3327664.11	Картометрический метод. 0.10	—
1162	677925.28	3327661.92	Картометрический метод. 0.10	—
1163	677949.16	3327656.27	Картометрический метод. 0.10	—
1164	677955.43	3327654.79	Картометрический метод. 0.10	—
1165	677979.68	3327649.05	Картометрический метод. 0.10	—
1166	677980.15	3327649.23	Картометрический метод. 0.10	—
1167	677996.14	3327655.27	Картометрический метод. 0.10	—
1168	678102.59	3327695.52	Картометрический метод. 0.10	—
1169	678233.37	3327772.92	Картометрический метод. 0.10	—
1170	678243.35	3327778.82	Картометрический метод. 0.10	—
1171	678268.13	3327820.57	Картометрический метод. 0.10	—
1172	678365.53	3327984.68	Картометрический метод. 0.10	—
1173	678377.62	3328005.05	Картометрический метод. 0.10	—
1174	678380.74	3328018.61	Картометрический метод. 0.10	—
1175	678387.28	3328047.02	Картометрический метод. 0.10	—
1176	678394.49	3328047.85	Картометрический метод. 0.10	—
1177	678408.75	3328049.49	Картометрический метод. 0.10	—
1178	678415.32	3328040.66	Картометрический метод. 0.10	—
1179	678416.75	3328036.37	Картометрический метод. 0.10	—

1180	678419.02	3328029.58	Картометрический метод. 0.10	—
1181	678427.36	3328035.14	Картометрический метод. 0.10	—
1182	678429.10	3328036.30	Картометрический метод. 0.10	—
1183	678471.14	3328064.37	Картометрический метод. 0.10	—
1184	678508.17	3328089.10	Картометрический метод. 0.10	—
1185	678521.04	3328091.16	Картометрический метод. 0.10	—
1186	678522.56	3328091.41	Картометрический метод. 0.10	—
1187	678526.17	3328091.99	Картометрический метод. 0.10	—
1188	678541.88	3328094.51	Картометрический метод. 0.10	—
1189	678569.86	3328099.00	Картометрический метод. 0.10	—
1190	678609.01	3328105.28	Картометрический метод. 0.10	—
1191	678609.51	3328105.04	Картометрический метод. 0.10	—
1192	678776.40	3328026.33	Картометрический метод. 0.10	—
1193	678781.97	3328023.70	Картометрический метод. 0.10	—
1194	678789.48	3328002.56	Картометрический метод. 0.10	—
1195	678794.35	3327988.82	Картометрический метод. 0.10	—
1196	678811.35	3327940.90	Картометрический метод. 0.10	—
1197	678824.28	3327904.46	Картометрический метод. 0.10	—
1198	678827.76	3327894.65	Картометрический метод. 0.10	—
1199	678829.20	3327890.61	Картометрический метод. 0.10	—
1200	678838.25	3327865.09	Картометрический метод. 0.10	—
1201	678835.98	3327856.74	Картометрический метод. 0.10	—
1202	678826.17	3327820.76	Картометрический метод. 0.10	—
1203	678820.46	3327799.84	Картометрический метод. 0.10	—
1204	678795.14	3327706.96	Картометрический метод. 0.10	—

1205	678759.40	3327669.66	Картометрический метод. 0.10	—
1206	678748.65	3327658.44	Картометрический метод. 0.10	—
1207	678733.00	3327642.12	Картометрический метод. 0.10	—
1208	678720.99	3327629.58	Картометрический метод. 0.10	—
1209	678688.73	3327595.91	Картометрический метод. 0.10	—
1210	678622.50	3327526.79	Картометрический метод. 0.10	—
1211	678617.78	3327521.87	Картометрический метод. 0.10	—
1212	678600.79	3327504.14	Картометрический метод. 0.10	—
1213	678597.23	3327500.42	Картометрический метод. 0.10	—
1214	678558.30	3327459.80	Картометрический метод. 0.10	—
1215	678553.73	3327475.66	Картометрический метод. 0.10	—
1216	678526.50	3327477.06	Картометрический метод. 0.10	—
1217	678494.18	3327464.89	Картометрический метод. 0.10	—
1218	678480.20	3327417.84	Картометрический метод. 0.10	—
1219	678464.23	3327386.42	Картометрический метод. 0.10	—
1220	678265.92	3327163.54	Картометрический метод. 0.10	—
1221	678257.58	3327149.23	Картометрический метод. 0.10	—
1222	678255.56	3327145.76	Картометрический метод. 0.10	—
1223	678201.50	3327053.00	Картометрический метод. 0.10	—
1224	678179.60	3327030.35	Картометрический метод. 0.10	—
1225	678177.84	3327017.81	Картометрический метод. 0.10	—
1226	678196.20	3327007.40	Картометрический метод. 0.10	—
1227	678178.78	3326956.94	Картометрический метод. 0.10	—
1228	678144.43	3326890.05	Картометрический метод. 0.10	—
1229	678140.81	3326883.02	Картометрический метод. 0.10	—

1230	678139.00	3326879.49	Картометрический метод. 0.10	—
1231	678145.84	3326818.50	Картометрический метод. 0.10	—
1232	678155.41	3326733.10	Картометрический метод. 0.10	—
1233	678155.86	3326729.02	Картометрический метод. 0.10	—
1234	678164.91	3326648.27	Картометрический метод. 0.10	—
1235	678166.73	3326621.18	Картометрический метод. 0.10	—
1236	678167.55	3326608.87	Картометрический метод. 0.10	—
1237	678167.83	3326604.70	Картометрический метод. 0.10	—
1238	678168.61	3326593.01	Картометрический метод. 0.10	—
1239	678169.84	3326574.65	Картометрический метод. 0.10	—
1240	678169.96	3326574.48	Картометрический метод. 0.10	—
1241	678177.33	3326563.29	Картометрический метод. 0.10	—
1242	678179.88	3326559.42	Картометрический метод. 0.10	—
1243	678194.17	3326537.73	Картометрический метод. 0.10	—
1244	678195.98	3326534.99	Картометрический метод. 0.10	—
1245	678205.60	3326520.39	Картометрический метод. 0.10	—
1246	678298.36	3326379.61	Картометрический метод. 0.10	—
1247	678323.16	3326341.98	Картометрический метод. 0.10	—
1248	678325.44	3326338.52	Картометрический метод. 0.10	—
1249	678339.03	3326329.08	Картометрический метод. 0.10	—
1250	678341.16	3326327.60	Картометрический метод. 0.10	—
1251	678367.19	3326309.51	Картометрический метод. 0.10	—
1252	678442.18	3326257.41	Картометрический метод. 0.10	—
1253	678484.61	3326227.92	Картометрический метод. 0.10	—
1254	678543.04	3326196.36	Картометрический метод. 0.10	—

1255	678581.13	3326175.78	Картометрический метод. 0.10	—
1256	678588.20	3326174.62	Картометрический метод. 0.10	—
1257	678596.80	3326173.20	Картометрический метод. 0.10	—
1258	678600.28	3326172.63	Картометрический метод. 0.10	—
1259	678626.13	3326168.37	Картометрический метод. 0.10	—
1260	678652.88	3326163.96	Картометрический метод. 0.10	—
1261	678659.33	3326162.90	Картометрический метод. 0.10	—
1262	678700.22	3326156.16	Картометрический метод. 0.10	—
1263	678747.19	3326148.43	Картометрический метод. 0.10	—
1264	678930.59	3326167.20	Картометрический метод. 0.10	—
1265	678935.20	3326167.67	Картометрический метод. 0.10	—
1266	678940.60	3326167.52	Картометрический метод. 0.10	—
1267	678978.00	3326166.51	Картометрический метод. 0.10	—
1268	679040.86	3326164.80	Картометрический метод. 0.10	—
1269	679049.94	3326164.55	Картометрический метод. 0.10	—
1270	679139.83	3326162.10	Картометрический метод. 0.10	—
1271	679148.61	3326161.86	Картометрический метод. 0.10	—
1272	679162.92	3326161.48	Картометрический метод. 0.10	—
1273	679163.45	3326161.46	Картометрический метод. 0.10	—
1274	679164.15	3326161.14	Картометрический метод. 0.10	—
1275	679212.87	3326138.65	Картометрический метод. 0.10	—
1276	679247.38	3326122.71	Картометрический метод. 0.10	—
1277	679336.71	3326051.53	Картометрический метод. 0.10	—
1278	679368.66	3325903.30	Картометрический метод. 0.10	—
1279	679341.14	3325841.18	Картометрический метод. 0.10	—

1280	679329.12	3325814.03	Картометрический метод. 0.10	—
1281	679254.10	3325644.62	Картометрический метод. 0.10	—
1282	679242.14	3325635.77	Картометрический метод. 0.10	—
1283	679216.24	3325616.59	Картометрический метод. 0.10	—
1284	679196.96	3325602.32	Картометрический метод. 0.10	—
1285	679218.21	3325590.41	Картометрический метод. 0.10	—
1286	679214.88	3325587.42	Картометрический метод. 0.10	—
1287	679196.02	3325570.50	Картометрический метод. 0.10	—
1288	679179.31	3325561.49	Картометрический метод. 0.10	—
1289	679159.87	3325551.00	Картометрический метод. 0.10	—
1290	679127.41	3325542.18	Картометрический метод. 0.10	—
1291	679071.95	3325528.84	Картометрический метод. 0.10	—
1292	679005.80	3325539.30	Картометрический метод. 0.10	—
1293	678941.92	3325559.83	Картометрический метод. 0.10	—
1294	678947.82	3325579.99	Картометрический метод. 0.10	—
1295	678918.39	3325588.34	Картометрический метод. 0.10	—
1296	678878.23	3325599.73	Картометрический метод. 0.10	—
1297	678868.43	3325602.52	Картометрический метод. 0.10	—
1298	678819.43	3325655.33	Картометрический метод. 0.10	—
1299	678789.87	3325687.19	Картометрический метод. 0.10	—
1300	678753.45	3325726.44	Картометрический метод. 0.10	—
1301	678748.06	3325732.24	Картометрический метод. 0.10	—
1302	678676.15	3325809.75	Картометрический метод. 0.10	—
1303	678672.18	3325814.02	Картометрический метод. 0.10	—
1304	678662.85	3325824.08	Картометрический метод. 0.10	—

1305	678653.05	3325834.63	Картометрический метод. 0.10	—
1306	678652.63	3325835.09	Картометрический метод. 0.10	—
1307	678652.03	3325835.46	Картометрический метод. 0.10	—
1308	678646.67	3325838.78	Картометрический метод. 0.10	—
1309	678634.50	3325846.32	Картометрический метод. 0.10	—
1310	678617.73	3325856.70	Картометрический метод. 0.10	—
1311	678589.98	3325873.88	Картометрический метод. 0.10	—
1312	678588.34	3325875.28	Картометрический метод. 0.10	—
1313	678584.71	3325878.37	Картометрический метод. 0.10	—
1314	678503.09	3325947.77	Картометрический метод. 0.10	—
1315	678454.68	3325987.83	Картометрический метод. 0.10	—
1316	678430.79	3326008.17	Картометрический метод. 0.10	—
1317	678422.21	3326016.54	Картометрический метод. 0.10	—
1318	678402.71	3326030.75	Картометрический метод. 0.10	—
1319	678371.56	3326060.08	Картометрический метод. 0.10	—
1320	678351.63	3326078.53	Картометрический метод. 0.10	—
1321	678333.45	3326103.78	Картометрический метод. 0.10	—
1322	678297.08	3326142.52	Картометрический метод. 0.10	—
1323	678286.45	3326152.94	Картометрический метод. 0.10	—
1324	678280.21	3326159.94	Картометрический метод. 0.10	—
1325	678277.28	3326163.45	Картометрический метод. 0.10	—
1326	678273.97	3326160.33	Картометрический метод. 0.10	—
1327	678270.65	3326164.42	Картометрический метод. 0.10	—
1328	678273.97	3326167.34	Картометрический метод. 0.10	—
1329	678262.71	3326180.61	Картометрический метод. 0.10	—

1330	678244.23	3326205.09	Картометрический метод. 0.10	—
1331	678235.07	3326217.06	Картометрический метод. 0.10	—
1332	678226.72	3326227.42	Картометрический метод. 0.10	—
1333	678216.39	3326240.36	Картометрический метод. 0.10	—
1334	678192.95	3326245.23	Картометрический метод. 0.10	—
1335	678157.14	3326278.50	Картометрический метод. 0.10	—
1336	678158.31	3326279.62	Картометрический метод. 0.10	—
1337	678138.75	3326299.72	Картометрический метод. 0.10	—
1338	678136.83	3326298.08	Картометрический метод. 0.10	—
1339	678099.58	3326333.70	Картометрический метод. 0.10	—
1340	678100.75	3326335.07	Картометрический метод. 0.10	—
1341	678041.67	3326393.65	Картометрический метод. 0.10	—
1342	678045.96	3326397.35	Картометрический метод. 0.10	—
1343	678005.50	3326438.52	Картометрический метод. 0.10	—
1344	678039.62	3326470.06	Картометрический метод. 0.10	—
1345	678020.70	3326495.36	Картометрический метод. 0.10	—
1346	678008.03	3326482.90	Картометрический метод. 0.10	—
1347	678002.31	3326476.13	Картометрический метод. 0.10	—
1348	677997.34	3326487.03	Картометрический метод. 0.10	—
1349	677957.31	3326528.73	Картометрический метод. 0.10	—
1350	677947.52	3326535.87	Картометрический метод. 0.10	—
1351	677926.20	3326539.81	Картометрический метод. 0.10	—
1352	677943.61	3326553.49	Картометрический метод. 0.10	—
1353	677915.14	3326589.30	Картометрический метод. 0.10	—
1354	677906.85	3326583.56	Картометрический метод. 0.10	—

1355	677886.77	3326609.26	Картометрический метод. 0.10	—
1356	677869.32	3326596.90	Картометрический метод. 0.10	—
1357	677863.66	3326585.02	Картометрический метод. 0.10	—
1358	677855.68	3326579.40	Картометрический метод. 0.10	—
1359	677812.19	3326641.37	Картометрический метод. 0.10	—
1360	677790.81	3326679.49	Картометрический метод. 0.10	—
1361	677750.63	3326726.36	Картометрический метод. 0.10	—
1362	677726.82	3326750.61	Картометрический метод. 0.10	—
1363	677656.33	3326784.98	Картометрический метод. 0.10	—
1364	677582.14	3326848.72	Картометрический метод. 0.10	—
1365	677545.97	3326871.79	Картометрический метод. 0.10	—
1366	677486.98	3326936.50	Картометрический метод. 0.10	—
1367	677451.95	3326967.15	Картометрический метод. 0.10	—
1368	677400.45	3327001.55	Картометрический метод. 0.10	—
1369	677352.05	3327019.70	Картометрический метод. 0.10	—
1370	677327.53	3327028.71	Картометрический метод. 0.10	—
1371	677304.49	3327036.38	Картометрический метод. 0.10	—
1372	677283.25	3327037.29	Картометрический метод. 0.10	—
1373	677279.11	3327034.05	Картометрический метод. 0.10	—
1374	677275.48	3327031.59	Картометрический метод. 0.10	—
1375	677272.80	3327034.91	Картометрический метод. 0.10	—
1376	677269.09	3327039.57	Картометрический метод. 0.10	—
1377	677264.30	3327036.60	Картометрический метод. 0.10	—
1378	677260.87	3327040.93	Картометрический метод. 0.10	—
1379	677244.20	3327038.19	Картометрический метод. 0.10	—

1380	677233.23	3327040.02	Картометрический метод. 0.10	—
1381	677232.09	3327042.75	Картометрический метод. 0.10	—
1382	677192.80	3327046.40	Картометрический метод. 0.10	—
1383	677186.18	3327045.94	Картометрический метод. 0.10	—
1384	677184.58	3327048.91	Картометрический метод. 0.10	—
1385	677105.31	3327063.95	Картометрический метод. 0.10	—
1386	677011.46	3327023.83	Картометрический метод. 0.10	—
1387	676984.95	3327013.09	Картометрический метод. 0.10	—
1388	676896.77	3326946.26	Картометрический метод. 0.10	—
1389	676883.43	3326928.47	Картометрический метод. 0.10	—
1390	676855.42	3326890.61	Картометрический метод. 0.10	—
1391	676784.85	3326744.44	Картометрический метод. 0.10	—
1392	676774.52	3326714.67	Картометрический метод. 0.10	—
1393	676761.77	3326676.03	Картометрический метод. 0.10	—
1394	676767.62	3326613.91	Картометрический метод. 0.10	—
1395	676773.43	3326551.52	Картометрический метод. 0.10	—
1396	676764.76	3326338.06	Картометрический метод. 0.10	—
1397	676747.40	3326344.12	Картометрический метод. 0.10	—
1398	676661.70	3326370.03	Картометрический метод. 0.10	—
1399	676589.20	3326411.29	Картометрический метод. 0.10	—
1400	676534.39	3326457.18	Картометрический метод. 0.10	—
1401	676496.44	3326517.50	Картометрический метод. 0.10	—
1402	676473.24	3326580.77	Картометрический метод. 0.10	—
1403	676459.47	3326649.93	Картометрический метод. 0.10	—
1404	676469.55	3326705.72	Картометрический метод. 0.10	—

1405	676472.24	3326852.94	Картометрический метод. 0.10	—
1406	676478.96	3326956.46	Картометрический метод. 0.10	—
1407	676510.19	3327058.71	Картометрический метод. 0.10	—
1408	676548.87	3327182.99	Картометрический метод. 0.10	—
1409	676558.28	3327250.21	Картометрический метод. 0.10	—
1410	676555.78	3327317.26	Картометрический метод. 0.10	—
1411	676537.50	3327435.72	Картометрический метод. 0.10	—
1412	676558.35	3327446.03	Картометрический метод. 0.10	—
1413	676584.49	3327445.03	Картометрический метод. 0.10	—
1414	676680.02	3327441.80	Картометрический метод. 0.10	—
1415	676685.57	3327439.68	Картометрический метод. 0.10	—
1416	676686.15	3327440.98	Картометрический метод. 0.10	—
1417	676692.63	3327440.59	Картометрический метод. 0.10	—
1418	676693.14	3327439.18	Картометрический метод. 0.10	—
1419	676695.83	3327441.32	Картометрический метод. 0.10	—
1420	676755.87	3327439.67	Картометрический метод. 0.10	—
1421	676827.87	3327439.57	Картометрический метод. 0.10	—
1422	676963.83	3327439.28	Картометрический метод. 0.10	—
1423	677111.83	3327436.67	Картометрический метод. 0.10	—
1424	677259.56	3327434.78	Картометрический метод. 0.10	—
1425	677397.70	3327433.73	Картометрический метод. 0.10	—
1426	677461.90	3327431.08	Картометрический метод. 0.10	—
1427	677462.23	3327429.95	Картометрический метод. 0.10	—
1428	677473.46	3327429.87	Картометрический метод. 0.10	—
1429	677473.51	3327431.66	Картометрический метод. 0.10	—

1430	677553.64	3327432.63	Картометрический метод. 0.10	—
1431	677637.36	3327432.63	Картометрический метод. 0.10	—
1432	677637.60	3327448.79	Картометрический метод. 0.10	—
1433	677486.76	3327449.70	Картометрический метод. 0.10	—
1434	677426.03	3327449.59	Картометрический метод. 0.10	—
1435	677336.14	3327451.03	Картометрический метод. 0.10	—
1436	677268.06	3327452.15	Картометрический метод. 0.10	—
1437	677150.03	3327453.59	Картометрический метод. 0.10	—
1438	676980.60	3327457.04	Картометрический метод. 0.10	—
1439	676829.86	3327458.32	Картометрический метод. 0.10	—
1440	676698.15	3327459.82	Картометрический метод. 0.10	—
1441	676695.01	3327460.45	Картометрический метод. 0.10	—
1442	676693.69	3327458.82	Картометрический метод. 0.10	—
1443	676689.10	3327459.01	Картометрический метод. 0.10	—
1444	676687.65	3327461.12	Картометрический метод. 0.10	—
1445	676684.52	3327459.51	Картометрический метод. 0.10	—
1446	676620.53	3327460.33	Картометрический метод. 0.10	—
1447	676564.79	3327464.09	Картометрический метод. 0.10	—
1448	676540.23	3327467.92	Картометрический метод. 0.10	—
1449	676534.92	3327469.89	Картометрический метод. 0.10	—
1450	676533.74	3327491.64	Картометрический метод. 0.10	—
1451	676514.10	3327546.26	Картометрический метод. 0.10	—
1452	676490.62	3327622.67	Картометрический метод. 0.10	—
1453	676485.75	3327652.98	Картометрический метод. 0.10	—
1454	676497.27	3327652.05	Картометрический метод. 0.10	—

1455	676527.97	3327642.99	Картометрический метод. 0.10	—
1456	676548.78	3327629.44	Картометрический метод. 0.10	—
1457	676563.63	3327614.39	Картометрический метод. 0.10	—
1458	676581.56	3327595.31	Картометрический метод. 0.10	—
1459	676600.52	3327576.24	Картометрический метод. 0.10	—
1460	676617.13	3327570.71	Картометрический метод. 0.10	—
1461	676568.33	3327692.44	Картометрический метод. 0.10	—
1462	676558.33	3327735.58	Картометрический метод. 0.10	—
1463	676543.54	3327770.01	Картометрический метод. 0.10	—
1464	676540.27	3327803.16	Картометрический метод. 0.10	—
1465	676546.08	3327832.93	Картометрический метод. 0.10	—
1466	676539.61	3327874.01	Картометрический метод. 0.10	—
1467	676541.94	3327925.40	Картометрический метод. 0.10	—
1468	676557.49	3328006.40	Картометрический метод. 0.10	—
1469	676565.60	3328048.13	Картометрический метод. 0.10	—
1470	676597.39	3328144.30	Картометрический метод. 0.10	—
1471	676597.93	3328163.82	Картометрический метод. 0.10	—
1472	676592.31	3328190.44	Картометрический метод. 0.10	—
1473	676582.34	3328233.08	Картометрический метод. 0.10	—
1474	676581.92	3328251.88	Картометрический метод. 0.10	—
1475	676590.81	3328276.64	Картометрический метод. 0.10	—
1476	676601.37	3328318.82	Картометрический метод. 0.10	—
1477	676603.72	3328345.64	Картометрический метод. 0.10	—
1478	676603.30	3328363.67	Картометрический метод. 0.10	—
1479	676602.46	3328378.86	Картометрический метод. 0.10	—

1480	676598.08	3328395.40	Картометрический метод. 0.10	—
1481	676597.70	3328412.00	Картометрический метод. 0.10	—
1482	676597.36	3328426.49	Картометрический метод. 0.10	—
1483	676596.61	3328437.29	Картометрический метод. 0.10	—
1484	676594.76	3328452.42	Картометрический метод. 0.10	—
1485	676581.20	3328476.69	Картометрический метод. 0.10	—
1486	676571.20	3328498.14	Картометрический метод. 0.10	—
1098	676562.01	3328629.41	Картометрический метод. 0.10	—

3. Сведения о характерных точках части (частей) границы объекта землеустройства

—	—	—	—	—
---	---	---	---	---

4. Сведения о частях границ объекта землеустройства, совпадающих с местоположением внешних границ природных объектов и(или) объектов искусственного происхождения

Обозначение части границ		Описание прохождения части границ
от точки	до точки	
1	2	3
—	—	—

ПРИЛОЖЕНИЕ № 6
к решению Собрания
депутатов Комсомольского
муниципального района
Хабаровского края
от 13.04.2021 № 283

СОДЕРЖАНИЕ

1. СВЕДЕНИЯ О ПЛАНАХ И ПРОГРАММАХ КОМПЛЕКСНОГО СОЦИАЛЬНО-ЭКОНОМИЧЕСКОГО РАЗВИТИЯ МУНИЦИПАЛЬНОГО ОБРАЗОВАНИЯ, ДЛЯ РЕАЛИЗАЦИИ КОТОРЫХ ОСУЩЕСТВЛЯЕТСЯ СОЗДАНИЕ ОБЪЕКТОВ МЕСТНОГО ЗНАЧЕНИЯ ПОСЕЛЕНИЯ	7
1.1 Коммунальная инфраструктура.....	7
1.2 Социальная инфраструктура.....	8
1.3 Транспортная инфраструктура	8
2. ОБОСНОВАНИЕ ВЫБРАННОГО ВАРИАНТА РАЗМЕЩЕНИЯ ОБЪЕКТОВ МЕСТНОГО ЗНАЧЕНИЯ ПОСЕЛЕНИЯ, НА ОСНОВЕ АНАЛИЗА ИСПОЛЬЗОВАНИЯ ТЕРРИТОРИЙ ПОСЕЛЕНИЯ, ВОЗМОЖНЫХ НАПРАВЛЕНИЙ РАЗВИТИЯ ЭТИХ ТЕРРИТОРИЙ И ПРОГНОЗИРУЕМЫХ ОГРАНИЧЕНИЙ ИХ ИСПОЛЬЗОВАНИЯ, ОПРЕДЕЛЯЕМЫХ В ТОМ ЧИСЛЕ НА ОСНОВАНИИ СВЕДЕНИЙ, ДОКУМЕНТОВ, МАТЕРИАЛОВ, СОДЕРЖАЩИХСЯ В ГОСУДАРСТВЕННЫХ ИНФОРМАЦИОННЫХ СИСТЕМАХ ОБЕСПЕЧЕНИЯ ГРАДОСТРОИТЕЛЬНОЙ ДЕЯТЕЛЬНОСТИ, ФЕДЕРАЛЬНОЙ ГОСУДАРСТВЕННОЙ ИНФОРМАЦИОННОЙ СИСТЕМЕ ТЕРРИТОРИАЛЬНОГО ПЛАНИРОВАНИЯ, В ТОМ ЧИСЛЕ МАТЕРИАЛОВ И РЕЗУЛЬТАТОВ ИНЖЕНЕРНЫХ ИЗЫСКАНИЙ, СОДЕРЖАЩИХСЯ В ГОСУДАРСТВЕННЫХ ИНФОРМАЦИОННЫХ СИСТЕМАХ ОБЕСПЕЧЕНИЯ ГРАДОСТРОИТЕЛЬНОЙ ДЕЯТЕЛЬНОСТИ.....	9
2.1 Анализ использования территорий поселения.....	9
2.2 Обоснование выбранного варианта размещения объектов местного значения поселения.	18
3. ОЦЕНКА ВОЗМОЖНОГО ВЛИЯНИЯ ПЛАНИРУЕМЫХ ДЛЯ РАЗМЕЩЕНИЯ ОБЪЕКТОВ МЕСТНОГО ЗНАЧЕНИЯ ПОСЕЛЕНИЯ НА КОМПЛЕКСНОЕ РАЗВИТИЕ ТЕРРИТОРИИ.....	19
4. ОБЪЕКТЫ ФЕДЕРАЛЬНОГО, РЕГИОНАЛЬНОГО И МЕСТНОГО ЗНАЧЕНИЯ	ОШИБКА! ЗАК
5. ПЕРЕЧЕНЬ И ХАРАКТЕРИСТИКА ОСНОВНЫХ ФАКТОРОВ РИСКА ВОЗНИКНОВЕНИЯ ЧРЕЗВЫЧАЙНЫХ СИТУАЦИЙ ПРИРОДНОГО И ТЕХНОГЕННОГО ХАРАКТЕРА	21
5.1 Перечень возможных источников чрезвычайных ситуаций природного характера.....	21
5.2 Перечень возможных источников чрезвычайных ситуаций техногенного характера.....	24
5.3 Перечень мероприятий по обеспечению пожарной безопасности.....	25
6. ПЕРЕЧЕНЬ ЗЕМЕЛЬНЫХ УЧАСТКОВ, КОТОРЫЕ ВКЛЮЧАЮТСЯ В ГРАНИЦЫ НАСЕЛЕННЫХ ПУНКТОВ	33
6.1 Село Пивань	33
ПРИЛОЖЕНИЯ	69

						ПП0079-08.2020				
Изм.	Кол. уч.	Лист	№ док.	Подп.	Дата					
						Генеральный план Материалы по обоснованию		Стадия П	Лист 1	Листов 63
Проверил	Беломестно			10.18		Пояснительная записка		ООО «АТЛАС»		
Арх.	Капусткин			10.18						

СОСТАВ ПРОЕКТНЫХ МАТЕРИАЛОВ

№ п\п	Наименование чертежей	Кол- во	Гриф	Масштаб
1	Основная (утверждаемая) часть генерального плана			
1.1	Положение о территориальном планировании	1	Несекретно	-
1.2	Карта планируемого размещения объектов местного значения поселения	1	Несекретно	1:5 000
1.3	Карта границ населенных пунктов	1	Несекретно	1:5 000
1.4	Карта функциональных зон поселения	3	Несекретно	1:5 000
2	Материалы по обоснованию генерального плана			
<i>«Материалы по обоснованию генерального плана территории. Текстовая часть»</i>				
2.1	Пояснительная записка	1	Несекретно	
Приложения		6		
А	Письмо Министерства природных ресурсов Хабаровского края от 11.09.2020 № 06-8280	1	Несекретно	
Б	Письмо Администрации Комсомольского муниципального района Хабаровского края от 16.09.2020 № 15-8/6172	1	Несекретно	
В	Письмо Министерства жилищно-коммунального хозяйства от 11.09.2020 № 1-07/13846	1	Несекретно	
Г	Письмо Министерства промышленности Хабаровского края от 09.09.2020 № 05.19-3065	1	Несекретно	
Д	Письмо Управления государственной охраны объектов культурного наследия от 07.09.2020 № 12358-13349	1	Несекретно	
Е	Письмо Администрации Комсомольского муниципального района Хабаровского края от 27.08.2020 № 15-4/5723	1	Несекретно	
<i>«Материалы по обоснованию генерального плана территории. Графическая часть»</i>				
2.2	Карта к материалам по обоснованию генерального плана	1	Несекретно	1:5 000

Введение.

Проект Генерального плана Сельского поселения «Село Пивань» (в новой редакции) разработан ООО «Атлас» в 2020 году на основании муниципального контракта (Заказчик – Администрация Комсомольского муниципального района Хабаровского края).

Проект внесения изменений в Генеральный план разработан в соответствии с Приказом Министерства экономического развития Российской Федерации от 09.01.2018г №10 «Об утверждении требований к описанию и отображению в документах территориального планирования объектов федерального значения, объектов регионального значения, объектов местного значения и о признании утратившего силу Приказа Минэкономразвития России от 7 декабря 2016г. №793» и Приказом Министерства регионального развития Российской Федерации от 26.05.2011г №244 «Об утверждении Методических рекомендаций по разработке проектов генеральных планов поселений и городских округов».

В рамках контракта выполнена работа по описанию изменений местоположения границ населенных пунктов, установленных генеральным планом.

Работа по внесению изменений в генеральный план, выполнена в соответствии с техническим заданием.

Нормативно-методическая и правовая база

1. Градостроительный кодекс РФ от 29.12.2004 №190-ФЗ (ред. от 18.06.2017 №126-ФЗ);
2. Водный кодекс РФ от 03.06.2006 №74 –ФЗ (ред. от 03.07.2016 №361-ФЗ);
3. Федеральный закон от 06.10.2003 №131-ФЗ «Об общих принципах организации местного самоуправления в Российской Федерации (ред. 29.07.2017 №279-ФЗ);
4. Федеральный закон от 29.12.2004г №191-ФЗ «О введение в действие Градостроительного кодекса Российской Федерации (ред.29.07.2017 №155 –ФЗ)
5. Федеральный закон от 04.12.2006 г. № 200-ФЗ «Лесной кодекс РФ»;
6. Федеральный закон от 10.01.2002 № 7-ФЗ «Об охране окружающей среды» (ред. от 29.07.2017 №280-ФЗ);
7. Федеральный закон от 24.06.1998 № 89-ФЗ «Об отходах производства и потребления» (в ред. ФЗ от 27.12.2019 № 450-ФЗ);
8. Федеральный закон от 03.06.2006 № 74-ФЗ «Водный кодекс РФ» (ред.от 03.07.2016 №361-ФЗ);
9. Федеральный закон от 11.07.2008г. «Технический регламент о требованиях пожарной безопасности» (ред. от 28 декабря 2016 г. № 486-ФЗ);

						ПП0079-08.2020	Лист
Изм.	Кол.уч.	Лис	№ док.	Подп.	Дата		3

10. Лесной кодекс РФ от 03.06.2006 373-ФЗ (ред. от 01.07.2017 №143-ФЗ);
11. Земельный кодекс РФ от 25.10.2001 №136-ФЗ (ред. от 03.07.2016 №336-ФЗ);
12. Федеральный закон от 10.02.2002 г. № 7-ФЗ «Об охране окружающей среды» (ред. от 29.07.2017 №221-ФЗ).
13. Федеральный закон "Об охране атмосферного воздуха" от 04.05.1999 г 96-ФЗ (от 13.07.2015 N 233-ФЗ);
14. Федеральный закон от 14.03.1995 г. "33-ФЗ «Об особо охраняемых территориях»;
15. Федеральный закон от 10.01.2003 № 17-ФЗ «О железнодорожном транспорте в Российской Федерации»;
16. Федеральный закон от 21.12.1994 г. № 69-ФЗ «О пожарной безопасности»;
17. Федеральный закон от 09.01.1996 г. № 3-ФЗ «О радиационной безопасности населения»;
18. Федеральный закон от 12.02.1998 г. № 28-ФЗ «О гражданской обороне»;
19. Федеральный закон от 11.11.1994 г. № 68-ФЗ «О защите населения и территории от чрезвычайных ситуаций природного и техногенного характера»;
20. Федеральный закон от 06.10.2003 г. № 131-ФЗ «Об общих принципах местного самоуправления в РФ»;
21. Федеральный закон от 25.06.2002 г. № 73-ФЗ «Об объектах культурного наследия (памятниках истории и культуры) народов Российской Федерации».
22. Федеральный закон от 22.07.2008 №123-ФЗ «Технический регламент о требованиях пожарной безопасности» (ред.13.07.2015г №234-ФЗ)
23. Федеральный закон от 13.07.2015г №218-ФЗ «О государственной регистрации недвижимости»
24. Федеральный закон от 18.07.2001 №78-ФЗ «О землеустройстве»
25. Федеральный закон от 24.07.2007 № 221-ФЗ «О государственном кадастре недвижимости».
26. Федеральный закон от 21.07.2008 № 117-ФЗ «О безопасности гидротехнических сооружений» (ред.03.07.2016 №255-ФЗ)
27. Федеральный закон "О санитарно-эпидемиологическом благополучии населения" от 30.03.1999 №52-ФЗ и иные действующие законодательные и нормативные акты, связанные с санитарными и экологическими ограничениями (ред.30.09. 2017г №221-ФЗ);
28. Закон Хабаровского края от 30 июня 2004 года N 194 «О наделении муниципальных образований районов статусом муниципального района и об установлении их границ» (с изменениями на 27 октября 2010 года) (редакция,

						ПП0079-08.2020	Лист
Изм.	Кол.уч.	Лис	№ док.	Подп.	Дата		4

действующая с 1 января 2011 года);

29. Закон Хабаровского края от 30.01.2008 года № 180 «О составе, порядке подготовки документов территориального планирования муниципальных образований Хабаровского края, порядке подготовки изменений и внесения их в такие документы, а также составе, порядке подготовки планов реализации таких документов» (с изменениями на 26 октября 2011 года, редакция, действующая с 30 ноября 2011г)

30. Закон Хабаровского края «О видах объектов краевого и местного значения, подлежащих отображению на схеме территориального планирования Хабаровского края и документах территориального планирования муниципальных образований Хабаровского края (с изменениями на 28 марта 2018 год

31. Постановление Правительства Российской Федерации от 30 июля 2009 г. N 621 "Об утверждении формы карты (плана) объекта землеустройства и требований к ее составлению".

32. Постановление Правительства Российской Федерации от 31.12.2015 г № 1532 « Об утверждении Правил предоставления документов, направляемых или предоставляемых в соответствии с частями 1,3-13,15 статьи 32 Федерального закона « О государственной регистрации недвижимости» в федеральный орган исполнительной власти (его территориальные органы) уполномоченный Правительством Российской Федерации на осуществление государственного кадастрового учета, государственной регистрации прав, ведение единого государственного реестра недвижимости и предоставления сведений в едином государственном реестре недвижимости (с изменениями и дополнениями);

33. Постановление Правительства Российской Федерации от 3 февраля 2014 года №71 «Об утверждении Правил направления органами государственной власти и органами местного самоуправления документов, необходимых для внесения сведений в государственный кадастр недвижимости, в федеральный орган исполнительной власти, уполномоченный в области государственной регистрации прав на недвижимое имущество и сделок с ним, кадастрового учета и ведения государственного кадастра недвижимости, а также о требованиях к формату таких документов в электронной форме».

34. Приказ Министерства регионального развития Российской Федерации от 26.05.2011г N 244 «Об утверждении Методических рекомендаций по разработке и проектов генеральных планов поселений и городских округов»;

35. Приказ Министерства регионального развития Российской Федерации от 7 декабря 2016 года N 793 «Об утверждении требований к описанию и отображению в документах территориального планирования объектов федерального значения, объектов регионального значения, объектов местного значения».

						ПП0079-08.2020	Лист
Изм.	Кол.уч.	Лис	№ док.	Подп.	Дата		5

36. Приказ Министерства экономического развития Российской Федерации от 3 июня 2011 года № 267 «Об утверждении порядка описания местоположения границ объектов землеустройства».

37. СП 42.13330.2016 «Градостроительство. Планировка и застройка городских и сельских поселений. Актуализированная редакция СНиП 2.07.01-89*», утвержденный приказом Министерства регионального развития РФ от 28.12.2010 г. № 820;

38. СП 18.13330.2011 «Генеральные планы промышленных предприятий. Актуализированная редакция СНиП II-89-80*» (утв. Приказом Министерства регионального развития Российской Федерации от 27 декабря 2010 г. № 790; введен в действие с 20 мая 2011 г.);

39. СП 19.13330.2011 «Генеральные планы сельскохозяйственных предприятий. Актуализированная редакция СНиП II-97-76*»;

40. СНиП 11-04-2003 «Инструкция о порядке разработки, согласования, экспертизы и утверждения градостроительной документации».

41. СанПиН 2.2.1/2.1.1.1200-03 «Санитарно-защитные нормы и санитарная классификация предприятий, сооружений и других объектов».

42. СП 2.4.3648-20 "Санитарно-эпидемиологические требования к организациям воспитания и обучения, отдыха и оздоровления детей и молодежи"

43. СанПиН 2.1.3.2630-10 "Санитарно-эпидемиологические требования к организациям, осуществляющим медицинскую деятельность".

44. Социальные нормативы и нормы (Распоряжение Правительства РФ от 3.07.1996 г. № 1063-р), с учетом изменений, утвержденных распоряжением Правительства Российской Федерации от 13 июля 2007г. № 923-р.

45. Схема территориального планирования Российской федерации в области энергетики;

46. Схема территориального планирования Хабаровского края;

47. Схема территориального планирования Комсомольского района;

48. Постановление Правительства Хабаровского края от 27 мая 2013 года N 136-пр «Об утверждении Нормативов градостроительного проектирования Хабаровского края» (с изменениями на 31 августа 2016 года);

49. Постановление Правительства Хабаровского края от 27.05.2013 N 136-пр "Об утверждении Нормативов градостроительного проектирования Хабаровского края"

50. Программы комплексного развития социальной, транспортной и инженерной инфраструктуры Сельского поселения «Село Пивань».

51. Закон Хабаровского края № 208 от 28.07.2004 г. «О наделении поселковых, сельских муниципальных образований статусом городского, сельского поселения и об

						ПП0079-08.2020	Лист
Изм.	Кол. уч.	Лис	№ док.	Подп.	Дата		6

установлении их границ».

52. Приказ Министерства экономического развития Российской Федерации от 9.01.2018г №10 «Об утверждении требований к описанию и отображению в документах территориального планирования объектов федерального значения, объектов регионального значения, объектов местного значения и о признании утратившего силу Приказа Минэкономразвития России от 7 декабря 2016г. №793

Цель и задачи проекта:

- Приведение в соответствие к действующему законодательству Российской Федерации документа территориального планирования;
- создание генерального плана, с внесенными изменениями в электронном виде формата Mapinfo.
- Реализация предположений заинтересованных лиц по развитию сельского поселения

1. СВЕДЕНИЯ О ПЛАНАХ И ПРОГРАММАХ КОМПЛЕКСНОГО СОЦИАЛЬНО-ЭКОНОМИЧЕСКОГО РАЗВИТИЯ МУНИЦИПАЛЬНОГО ОБРАЗОВАНИЯ, ДЛЯ РЕАЛИЗАЦИИ КОТОРЫХ ОСУЩЕСТВЛЯЕТСЯ СОЗДАНИЕ ОБЪЕКТОВ МЕСТНОГО ЗНАЧЕНИЯ ПОСЕЛЕНИЯ

В настоящее время на территории Сельского поселения «Село Пивань» действуют программы комплексного развития систем коммунальной инфраструктуры, комплексного развития социальной инфраструктуры, комплексного развития транспортной инфраструктуры Сельского поселения «Село Пивань» Комсомольского муниципального района Хабаровского края.

1.1 Коммунальная инфраструктура

Программа комплексного развития систем коммунальной инфраструктуры Сельского поселения «Село Пивань» Комсомольского района Хабаровского края на 2017 - 2030 годы», утверждена Постановлением администрации Сельского поселения «Село Пивань» от 26.09.2017 г. № 62.

Для реализации данной программы в области электроснабжения предусмотрены реконструкция КТП, строительство и реконструкция ВЛ-10 кВ и ВЛ-0,4 кВ.

В области теплоснабжения на 2021 г. Запланирована реконструкция и ремонт магистрали тепловых сетей, замена котельного оборудования. На 2030 г. - реконструкция

						ПП0079-08.2020	Лист
Изм.	Кол.уч.	Лис	№ док.	Подп.	Дата		7

и ремонт магистрали тепловых сетей, разработка автоматизированной системы работы теплоснабжающего комплекса.

1.2 Социальная инфраструктура

Программа комплексного развития социальной инфраструктуры Сельского поселения «Село Пивань» Комсомольского муниципального района Хабаровского края до 2030 года утверждена Постановлением администрации Сельского поселения «Село Пивань» Комсомольского муниципального района Хабаровского края от 10.10.2017 № 65.

Для реализации данной программы в сфере развития физической культуры и спорта предусмотрено строительство спортивного комплекса, включающего в себя спортивный зал, плавательный бассейн, стадион.

1.3 Транспортная инфраструктура

Программа комплексного развития транспортной инфраструктуры Сельского поселения «Село Пивань» на 2017-2032 годы утверждена Решением Совета депутатов Сельского поселения «Село Пивань» Комсомольского муниципального района Хабаровского края от 16.06.2017 № 155

Для реализации данной программы и в целях обеспечения безопасного и комфортного движения населения на территории поселения предусмотрены мероприятия по строительству и ремонту улиц на территории села Пивань. Так же предусматривается строительство объектов обслуживания транспорта, а именно: СТО и автобусные павильоны на автобусных остановках.

						ПП0079-08.2020	Лист
Изм.	Кол. уч.	Лис	№ док.	Подп.	Дата		8

2. ОБОСНОВАНИЕ ВЫБРАННОГО ВАРИАНТА РАЗМЕЩЕНИЯ ОБЪЕКТОВ МЕСТНОГО ЗНАЧЕНИЯ ПОСЕЛЕНИЯ, НА ОСНОВЕ АНАЛИЗА ИСПОЛЬЗОВАНИЯ ТЕРРИТОРИЙ ПОСЕЛЕНИЯ, ВОЗМОЖНЫХ НАПРАВЛЕНИЙ РАЗВИТИЯ ЭТИХ ТЕРРИТОРИЙ И ПРОГНОЗИРУЕМЫХ ОГРАНИЧЕНИЙ ИХ ИСПОЛЬЗОВАНИЯ, ОПРЕДЕЛЯЕМЫХ В ТОМ ЧИСЛЕ НА ОСНОВании СВЕДЕНИЙ, ДОКУМЕНТОВ, МАТЕРИАЛОВ, СОДЕРЖАЩИХСЯ В ГОСУДАРСТВЕННЫХ ИНФОРМАЦИОННЫХ СИСТЕМАХ ОБЕСПЕЧЕНИЯ ГРАДОСТРОИТЕЛЬНОЙ ДЕЯТЕЛЬНОСТИ, ФЕДЕРАЛЬНОЙ ГОСУДАРСТВЕННОЙ ИНФОРМАЦИОННОЙ СИСТЕМЕ ТЕРРИТОРИАЛЬНОГО ПЛАНИРОВАНИЯ, В ТОМ ЧИСЛЕ МАТЕРИАЛОВ И РЕЗУЛЬТАТОВ ИНЖЕНЕРНЫХ ИЗЫСКАНИЙ, СОДЕРЖАЩИХСЯ В ГОСУДАРСТВЕННЫХ ИНФОРМАЦИОННЫХ СИСТЕМАХ ОБЕСПЕЧЕНИЯ ГРАДОСТРОИТЕЛЬНОЙ ДЕЯТЕЛЬНОСТИ

2.1 Анализ использования территорий поселения

Территорию Сельского поселения «Село Пивань» составляют земли села Пивань, основанного в 1860 году, как стойбище коренных жителей Амура. С 1932 года вошло в пригородную зону строящегося Комсомольска-на-Амуре. С 1954 года — рабочий посёлок. В 1976 году передан из города в Комсомольский район. С 1 января 1997 года рабочий посёлок стал селом. Село расположено в 20 км к юго-востоку от Комсомольска-на-Амуре, на правом берегу реки Амур. Для р. Амур установлена водоохранная зона. В соответствии со ст. 65 Водного кодекса Российской Федерации в границах водоохранных зон устанавливается специальный режим осуществления хозяйственной и иной деятельности. А именно:

В границах водоохранных зон запрещаются:

- 1) использование сточных вод в целях регулирования плодородия почв;
- 2) размещение кладбищ, скотомогильников, объектов размещения отходов производства и потребления, химических, взрывчатых, токсичных, отравляющих и ядовитых веществ, пунктов захоронения радиоактивных отходов;
- 3) осуществление авиационных мер по борьбе с вредными организмами;
- 4) движение и стоянка транспортных средств (кроме специальных транспортных средств), за исключением их движения по дорогам и стоянки на дорогах и в специально оборудованных местах, имеющих твердое покрытие;
- 5) строительство и реконструкция автозаправочных станций, складов горюче-смазочных материалов (за исключением случаев, если автозаправочные станции, склады

						ПП0079-08.2020	Лист
Изм.	Кол.уч.	Лис	№ док.	Подп.	Дата		9

горюче-смазочных материалов размещены на территориях портов, инфраструктуры внутренних водных путей, в том числе баз (сооружений) для стоянки маломерных судов, объектов органов федеральной службы безопасности), станций технического обслуживания, используемых для технического осмотра и ремонта транспортных средств, осуществление мойки транспортных средств;

б) хранение пестицидов и агрохимикатов (за исключением хранения агрохимикатов в специализированных хранилищах на территориях морских портов за пределами границ прибрежных защитных полос), применение пестицидов и агрохимикатов;

7) сброс сточных, в том числе дренажных, вод;

8) разведка и добыча общераспространенных полезных ископаемых (за исключением случаев, если разведка и добыча общераспространенных полезных ископаемых осуществляются пользователями недр, осуществляющими разведку и добычу иных видов полезных ископаемых, в границах предоставленных им в соответствии с законодательством Российской Федерации о недрах горных отводов и (или) геологических отводов на основании утвержденного технического проекта в соответствии со статьей 19.1 Закона Российской Федерации от 21 февраля 1992 года N 2395-1 "О недрах").

На юге поселение граничит с сельским поселением «Село Верхняя Эконь». Так же в состав сельского поселения входят земли особо охраняемых территорий и объектов, земли лесного фонда.

Экономико-географическое положение сельского поселения является важным фактором его социально-экономического развития. Положительные моменты экономико-географического положения Сельского поселения «Село Пивань»:

- Близость к районному центру г. Комсомольску-на-Амуре;
- Благоприятное транспортное положение, обеспечивающее транспортные связи села во всех направлениях;
- Высокий промышленный потенциал г. Комсомольска-на-Амуре;
- Наличие месторождения кирпичных глин, что дало в свое время особый стимул для развития села;
- Высокая степень транспортной доступности, что способствует активному взаимодействию сельского поселения в общехозяйственном смысле, включая специфику.

Отрицательные факторы:

- Сложные инженерно-строительные условия – наличие карьеров, образованных в результате добычи глины и выемок, ставших результатом строительства железной дороги;

						ПП0079-08.2020	Лист
							10
Изм.	Кол. уч.	Лис	№ док.	Подп.	Дата		

– Пересечение центральной части села двухпутной железной дорогой, пересекающей сельское поселение с юго-востока на северо-запад;

– Нахождение территории сельского поселения в зоне паводка реки Амур.

В настоящее время на территории с. Пивань проживает 1753 чел.

Коренные малочисленные народы Российской Федерации на территории Сельского поселения «Село Пивань» отсутствуют.

Комплексный анализ современного использования территории Сельского поселения «Село Пивань» показал, что более 60 % территории благоприятно для любого вида строительства. По инженерно-геологическим ограничениям 30% территории ограничено благоприятны для строительства, 10% - не благоприятны.

В границы Сельского поселения «Село Пивань» попадают земли лесного фонда (квартал 75 (часть), квартал 37, квартал 38, квартал 39 Пиваньского, часть1 участкового лесничества Гурского лесничества и квартал 10 Пиваньского, часть2 (б.Город.) участкового лесничества Гурского лесничества, относящиеся к категории – Защитные леса. Распределение указанных кварталов по целевому назначению лесов представлено в Таблице 1

Таблица 1

Наименование лесничества, участкового лесничества	Номер квартала	Целевое назначение лесов
Гурское лесничество Пиваньское участковое лесничество (часть1)	75	Защитные полосы лесов, расположенные вдоль железнодорожных путей общего пользования, федеральных автомобильных дорог общего пользования, автомобильных дорог общего пользования, находящихся в собственности субъекта Российской Федерации
Гурское лесничество Пиваньское участковое лесничество (часть1)	39	Зеленые зоны
	37, 38	Нерестоохранные полосы лесов
Гурское лесничество Пиваньское участковое лесничество (часть2)	10	Нерестоохранные полосы лесов

В соответствии с п. 4 ст. 111 Лесного кодекса РФ виды использования лесов, допустимые к осуществлению в защитных лесах, расположенных на землях лесного фонда, определяются лесохозяйственным регламентом Гурского лесничества. Земли

лесного фонда могут использоваться в соответствии с требованиями Лесного кодекса РФ и лесохозяйственным регламентом Гурского лесничества, утвержденного приказом управления лесами Правительства Хабаровского края от 15 ноября 2018 г. № 928П (в ред. приказа управления лесами Правительства Хабаровского края от 04.04.2019 № 531П, от 28.02.2020 № 367П).

Площадь земель Пиваньского участкового лесничества Гурского лесничества, включаемая в состав земель Сельского поселения «Село Пивань» составляет 707,28 га.

Необходимость внесения лесных земель в состав земель Сельского поселения «Село Пивань» обусловлена тем, что граница Сельского поселения «Село Пивань» установлена п. 7.15 Приложения 2 к Закону Хабаровского края «О наделении поселковых, сельских муниципальных образований статусом городского, сельского поселения и об установлении их границ» от 28 июля 2004 года № 208.

2.1.1. Объекты социального назначения

Из образовательных учреждений на территории Сельского поселения «Село Пивань» функционирует МБОУ СОШ № 2 с. п. «Село Пивань», КГБОУ Школа 3.

Образовательный процесс ведется в 2х зданиях. Современная сеть общеобразовательных школ полностью покрывает нормативную потребность в них.

Внешкольная занятость детей и подростков организована в МБОУ СОШ № 2 с.п. «Село Пивань», и Доме культуры.

На территории с. Пивань осуществляет свою деятельность одно учреждение культуры: МБУК Дом культуры с.п. «Село Пивань». Дом культуры осуществляет внешкольную занятость детей и подростков, а также проводит вечерние мероприятия.

Деятельность учреждений культуры направлена на повышение эффективности сферы культуры, развитие культурного и духовного потенциала населения, сохранение культурно-исторического наследия муниципального образования.

Уровень обеспеченности населения сельского поселения спортивными сооружениями составляет ниже социальных нормативов и норм в сфере физической культуры и спорта российского показателя.

Здравоохранение является одним из важнейших подразделений социальной инфраструктуры. Главная цель муниципального здравоохранения — удовлетворение потребностей населения в услугах сферы здравоохранения, отнесенных к предметам ведения местного самоуправления на уровне не ниже государственных минимальный стандартов.

						ПП0079-08.2020	Лист
							12
Изм.	Кол.уч.	Лис	№ док.	Подп.	Дата		

Сфера здравоохранения сельского поселения представлена фельдшерско-акушерским пунктом КГБУЗ "Комсомольская межрайонная больница" министерства здравоохранения Хабаровского края, численность обслуживаемого населения - 1770 человек.

Государственной программой "Развитие здравоохранение Хабаровского края, утвержденной, Постановлением Правительства Хабаровского края от 22.10.2013 № 350-пр и Структурным элементом региональной программы модернизации первичного звена здравоохранения Хабаровского края "Строительство (реконструкция) объектов медицинских организаций", утвержденной распоряжением Правительства Хабаровского края от 15 декабря 2020 г. № 1344-рп в данном сельском поселении строительство объектов здравоохранения не предусмотрено.

Пожарное депо, необходимое для обеспечения пожарной безопасности, в сельском поселении «Село Пивань» отсутствует.

2.1.2. Объекты жилищно-коммунального обслуживания

Система электроснабжения сельского поселения централизованная. Основными источниками электроснабжения являются понижающие подстанции (ПС). По состоянию на 01 января 2020 года – ТП - 10 шт. КТПН-1 с ТМ 400/100 подстанция, КТПНс-3, КТП ПЭ-11, КТП-15, КТП-9, КТПНс-2, КТПНс-4 (ул. Ручейковая), КТПНс-6, КТПНс-7, КТПНс-8.

Распределение мощности в населенном пункте сельского поселения осуществляется в основном по воздушным линиям электропередач 10 – 0,4 кВ. Протяженность сетей линий электропередач (ЛЭП) на 01 января 2020 года – 27,76 км.

Система электроснабжения муниципального образования представляет собой сложный взаимосвязанный комплекс оборудования, устройств, сооружений, коммуникаций, обеспечивающий передачу электрической энергии от генерирующих мощностей, преобразование, распределение и доставку её к электроприёмникам потребителей Сельского поселения «Село Пивань». По территории поселения проходят линии электропередач 0,4 кВ, 10,0 кВ.

Теплоснабжение в Сельском поселении «Село Пивань» осуществляется:

от котельной (на котельной 4 котла, мощностью 3,90 Гкал/ч), расположенной по адресу: Комсомольский район, с. Пивань, ул. 4-я Ключевая, 27. Выработка тепловой энергии 4310 Гкал/год, присоединенная нагрузка 1,50 Гкал/ч. Протяжённость тепловых сетей в двухтрубном исполнении составляет 1,9 км.

						ПП0079-08.2020	Лист
							13
Изм.	Кол.уч.	Лис	№ док.	Подп.	Дата		

– Отапливаемые объекты – 5 многоквартирных домов, МБУК Дом культуры с.п. «Село Пивань», МБОУ СОШ № 2, ФАП, КГБОУ Школа 3, здание администрации с.п. «Село Пивань»;

– печное отопление - дома индивидуальной жилой застройки.

Теплоснабжение индивидуальных жилых домов осуществляется отопительными печами и электродкотлами. В качестве топлива используются дрова хвойных и лиственных пород деревьев. Приобретение топлива населением производится за свой счёт.

Основными недостатками системы теплоснабжения являются высокий процент потерь при транспортировке и отсутствие автоматизации режимов работы всей системы теплоснабжения в целом.

Источниками водоснабжения населения Сельского поселения «Село Пивань» являются централизованная система водоснабжения и колодцы, а также путём завоза привозной воды. На территории поселения расположено 2 скважины. Состояние систем водоснабжения удовлетворительное. Износ водопроводных сетей незначителен.

Водоотведение на территории Сельского поселения «Село Пивань» комбинированное: децентрализованная и централизованная. Сброс сточных вод осуществляется на проектируемые очистные сооружения биологической очистки стоков со сбросом в р. Амур. Протяженность сетей канализации составляет 1,118 км.

Ключевыми проблемами системы водоснабжения и водоотведения являются отсутствие проектной документации, схем сетей, колодцев, отсутствие сооружений по очистке и обеззараживанию сточных вод.

Централизованного газоснабжения жилого фонда на территории Сельского поселения «Село Пивань» нет.

На территории Сельского поселения «Село Пивань» санкционированные объекты размещения ТКО, включенные в ГРОРО отсутствуют. Объекты обработки и утилизации ТКО отсутствуют. Вывоз ТКО осуществляется специализированным транспортом на несанкционированные места размещения отходов.

По данным Территориальной схемы (пункта 42 Приложения № 5) на территории сельского поселения "Село Пивань" имеется место размещения ТКО, не соответствующее требованиям законодательства, подлежащее ликвидации (несанкционированная свалка, находящаяся в 2,5 км на юго-восток от сельского поселения "Село Пивань"). В силу требований Федерального закона от 24.06.1998 № 89-ФЗ "Об отходах производства и потребления" несанкционированные свалки ТКО подлежат ликвидации, а земли, на которых они располагались, должны быть рекультивированы.

						ПП0079-08.2020	Лист
							14
Изм.	Кол. уч.	Лис	№ док.	Подп.	Дата		

В соответствии с требованиями СП 320.1325800.2017, последний слой отходов после закрытия полигона перекрывается окончательно наружным изолирующим слоем грунта. Толщина наружного изолирующего слоя должна быть не менее 0,6 м.

Для защиты закрытого полигона ТКО от выветривания или смыва окончательного наружного слоя грунта с откосов полигона, его необходимо озеленять путем создания террас и посадки на них деревьев и кустарников, непосредственно после укладки наружного изолирующего слоя. Выбор видов деревьев и кустарников определяется местными условиями.

Использование территории рекультивированного полигона ТКО под капитальное строительство не допускается.

Сбор, транспортирование, обработка, утилизация, обезвреживание, захоронение твердых коммунальных отходов на территории Сельского поселения «Село Пивань» согласно Федеральным законом от 24.06.1998 N 89-ФЗ (ред. от 07.04.2020) "Об отходах производства и потребления" должно быть обеспечено одним или несколькими региональными операторами в соответствии с региональной программой в области обращения с отходами и территориальной схемой обращения с отходами.

Накопление, сбор, транспортирование, обработка, утилизация, обезвреживание, захоронение твердых коммунальных отходов осуществляются в соответствии с Федеральным законом от 24.06.1998 N 89-ФЗ (ред. от 07.04.2020) "Об отходах производства и потребления"

Региональный оператор должен быть определен на основании конкурсного отбора, который проводится уполномоченным органом исполнительной власти Хабаровского края. Статус регионального оператора может быть присвоен на срок не более чем десять лет. Также юридическое лицо может быть лишено статуса регионального оператора по основаниям, определенным правилами обращения с твердыми коммунальными отходами.

Региональные операторы заключают договоры на оказание услуг по обращению с твердыми коммунальными отходами с собственниками твердых коммунальных отходов. Договор на оказание услуг по обращению с твердыми коммунальными отходами является публичным для регионального оператора. Оператор не вправе отказать в заключении договора на оказание услуг по обращению с твердыми коммунальными отходами собственнику твердых коммунальных отходов, которые образуются и места накопления которых находятся в зоне его деятельности. Региональные операторы вправе заключать договоры на оказание услуг по обращению с другими видами отходов с собственниками таких отходов.

Операторы по обращению с твердыми коммунальными отходами обязаны соблюдать схему потоков твердых коммунальных отходов.

						ПП0079-08.2020	Лист
							15
Изм.	Кол.уч.	Лис	№ док.	Подп.	Дата		

Схемы потоков отходов, а также строительство объектов по обращению с отходами регулируется территориальной схемой по обращению с отходами на территории Хабаровского края – Постановление Правительства Хабаровского края от 20.12.2016 № 477-пр (ред. от 11.12.2018) «Об утверждении территориальной схемы обращения с отходами, в том числе с твердыми коммунальными отходами, Хабаровского края».

В соответствии с вышеуказанной схемой, объектом обращения с ТКО для сельского поселения «Село Пивань» является "Хабаровский край, г. Комсомольск-на-Амуре, микрорайон Старт" строительство объектов по обращению с отходами (хранение, обработка, захоронение) на территории Сельского поселения «Село Пивань» не предусмотрено.

Сведения о размещенных и планируемых к размещению местах (площадка) накопления ТКО в соответствии с постановлением Правительства РФ от 31.08.2018 № 1039 "Об утверждении Правил обустройства мест (площадок) накопления твердых коммунальных отходов и ведения их реестра" включаются в Реестр мест (площадок) накопления ТКО, который формируется и ведется органами местного самоуправления.

Также такие сведения включаются в Генеральную схему очистки территории поселения.

Сбор и транспортирование отходов в районе осуществляется по плановой регулярной системе в сроки, предусмотренные санитарными правилами, по утвержденным маршрутным графикам.

В настоящее время на территории Комсомольского муниципального района действует эксплуатирующая организация ООО «СпецАвто».

2.1.3. Объекты транспортной инфраструктуры

Система транспортного обслуживания сформирована автомобильным и железнодорожным транспортом и включает в себя: сеть автомобильных дорог местного значения, железные дороги, железнодорожную станцию, различные организации, осуществляющие деятельность по ремонту и содержанию дорог, функционированию транспортного комплекса, а также осуществляющие иную экономическую деятельность.

Общая протяженность автомобильных дорог общего пользования с капитальным типом покрытия составляет около 38,654 км. В том числе, Федеральная автомобильная дорога А-376 «Хабаровск – Лидога – Ванино – Комсомольск-на-Амуре» III категории, проходящая по территории Сельского поселения «Село Пивань» - 2,227 км.

В настоящее время по территории сельского поселения «Село Пивань» Комсомольского района Хабаровского края проходит неэлектрифицированный

						ПП0079-08.2020	Лист
							16
Изм.	Кол.уч.	Лис	№ док.	Подп.	Дата		

однопутный участок с двухпутными вставками Комсомольск-Сортировочный – Оунэ (перегоны Кумте – Блок-пост 9 км, Пивань – Амурский – однопутные, перегон Блок-пост 9 км – Пивань – двухпутный) Дальневосточной железной дороги общего пользования – филиала ОАО «РЖД». В границах поселения расположены железнодорожные станции Пивань и Блок-пост 9 км.

Наличие на территории села Пивань железнодорожной станции позволяет обеспечить дополнительную возможность доступа к населенному пункту, а также перевозки грузов железнодорожным транспортом.

Передвижение по территории сельского поселения осуществляется с использованием личного транспорта либо в пешем порядке. Автобусное движение организовано двумя маршрутами от автовокзала г. Комсомольск-на-Амуре до с. Пивань в соответствии с расписанием

Для передвижения пешеходов предусмотрены тротуары преимущественно в грунтовом исполнении. В местах пересечения тротуаров с проезжей частью оборудованы нерегулируемые пешеходные переходы. В местах, где категории существующих улиц и дорог не предусматривают пешеходных тротуаров, движение пешеходов осуществляется в соответствии с правилами дорожного движения, по обочине на встречу движущемуся транспорту. Специализированные дорожки для велосипедного передвижения на территории поселения не предусмотрены. Движение велосипедистов осуществляется в соответствии с требованиями ПДД по дорогам общего пользования.

Переход через железнодорожные пути осуществляется через переезд. Переезд шлагбаумом и пешеходной дорожкой не оборудован.

Водный транспорт на территории Сельского поселения «Село Пивань» отсутствует.

Воздушный транспорт на территории Сельского поселения «Село Пивань» отсутствует.

2.1.4. Объекты культурного наследия

"В границах сельского поселения "Село Пивань" Комсомольского муниципального района Хабаровского края отсутствуют объекты культурного наследия, включенные в единый государственный реестр объектов культурного наследия (памятников истории и культуры) народов Российской Федерации и объекты, обладающие признаками объекта культурного наследия. В границах сельского поселения "Село Пивань" Комсомольского муниципального района имеются выявленные объекты культурного наследия (памятники археологии):

№ п/п	Наименование ОКН	Местонахождение ОКН
-------	------------------	---------------------

						ПП0079-08.2020	Лист
							17
Изм.	Кол.уч.	Лис	№ док.	Подп.	Дата		

№ п/п	Наименование ОКН	Местонахождение ОКН
1	Пивань-пристань. Стоянка	Территория сельского поселения "Село Пивань"
2	Корабел. Стоянка	Территория сельского поселения "Село Пивань"

Рассматриваемая территория расположена вне зон охраны и вне защитных зон объектов культурного наследия, включенных в единый государственный реестр объектов культурного наследия (памятников истории и культуры) народов Российской Федерации.

Территория сельского поселения "Село Пивань" Комсомольского муниципального района ранее не подвергалась сплошным историко-культурным исследованиям, но относится к зоне с возможным обнаружением объектов археологии и сохранившихся участков культурного слоя. Наиболее перспективными местами являются берега и долина реки Амур, берега проток, озер, ручьёв, поверхности надпойменных террас и релок.

Федеральным законом от 25.06.2002 № 73-ФЗ "Об объектах культурного наследия (памятниках истории и культуры) народов Российской Федерации" (далее – Закон № 73-ФЗ) установлено, что на территориях, предназначенных для проектирования и строительства проектируемых объектов, в целях исключения разрушения объектов культурного наследия и объектов, обладающих их признаками, необходимо проведение государственной историко-культурной экспертизы, которая осуществляется до начала проведения всех землеустроительных работ в теплый период года (ст. 30 – 32).

Учитывая требования ст. 30 Закона № 73-ФЗ государственная историко-культурная экспертиза земельного участка, подлежащего хозяйственному освоению (при условии, если орган охраны объектов культурного наследия не имеет данных об отсутствии на указанных землях объектов культурного наследия либо объектов, обладающих их признаками), является обязательной.

Государственная историко-культурная экспертиза проводится экспертами, аттестованными в установленном порядке Министерством культуры Российской Федерации."

2.2 Обоснование выбранного варианта размещения объектов местного значения поселения.

На территории Сельского поселения «Село Пивань» к размещению планируются объекты местного значения, а именно: спортивный центр, включающий в себя спортивный зал, плавательный бассейн, стадион.

При выборе места размещения объектов местного также была учтена перспектива развития индивидуального жилищного строительства в восточной части села Пивань.

						ПП0079-08.2020	Лист
							18
Изм.	Кол.уч.	Лис	№ док.	Подп.	Дата		

В соответствии с ранее утвержденным Генеральным планом сельского поселения «Село Пивань» было предусмотрено размещение следующих объектов местного значения:

- Детские дошкольные учреждения;
- Общеобразовательные школы;
- Спортивный комплекс;
- Стадион, спортивные сооружения;
- Торговый комплекс;
- Рынок;
- Ветлечебница;
- Центры обслуживания зон отдыха;
- Въездной знак «Село Пивань»;
- Многофункциональная площадь;
- Котельная;
- Баня;
- Пожарное депо;

При проведении анализа количественных и качественных характеристик действующих объектов социальной инфраструктуры и демографической ситуации сельского поселения «Село Пивань» было выявлено, что необходимость размещения ранее запланированных объектов социального назначения (Детские дошкольные учреждения, общеобразовательные школы, торговый комплекс, рынок, ветлечебница, центры обслуживания зон отдыха, въездной знак «Село Пивань», многофункциональная площадь, котельная, баня) отсутствует.

3. ОЦЕНКА ВОЗМОЖНОГО ВЛИЯНИЯ ПЛАНИРУЕМЫХ ДЛЯ РАЗМЕЩЕНИЯ ОБЪЕКТОВ МЕСТНОГО ЗНАЧЕНИЯ ПОСЕЛЕНИЯ НА КОМПЛЕКСНОЕ РАЗВИТИЕ ТЕРРИТОРИИ

Планируемое размещение объектов местного значения способствует комплексному решению первоочередных проблем и поможет частично решить проблемы социального характера. Строительство спортивного комплекса позволит обеспечить новые рабочие места, будет способствовать привлечению молодых специалистов в поселение. Развитие новых территорий способствует повышению численности населения в поселении.

4. СВЕДЕНИЯ О ВИДАХ, НАЗНАЧЕНИИ И НАИМЕНОВАНИЯХ ПЛАНИРУЕМЫХ ДЛЯ РАЗМЕЩЕНИЯ НА ТЕРРИТОРИЯХ ПОСЕЛЕНИЯ, ГОРОДСКОГО ОКРУГА ОБЪЕКТОВ ФЕДЕРАЛЬНОГО ЗНАЧЕНИЯ, ОБЪЕКТОВ РЕГИОНАЛЬНОГО ЗНАЧЕНИЯ

						ПП0079-08.2020	Лист
							19
Изм.	Кол. уч.	Лис	№ док.	Подп.	Дата		

4.1 Объекты федерального значения

На территории Сельского поселения «Село Пивань» расположена автомобильная дорога Федерального значения А-376 «Хабаровск – Лидога – Ванино – Комсомольск-на-Амуре».

В соответствии со схемой территориального планирования Российской Федерации в области федерального транспорта (железнодорожного, воздушного, морского, внутреннего водного транспорта) и автомобильных дорог федерального значения, утвержденной распоряжением Правительства Российской Федерации от 19 марта 2013 г. № 384-р, долгосрочной программой развития ОАО «РЖД» до 2025 года, утвержденной распоряжением Правительства Российской Федерации от 19 марта 2019 г. № 466-р, комплексным планом модернизации и расширения магистральной инфраструктуры на период до 2024 года, утвержденным распоряжением Правительства Российской Федерации от 30 сентября 2018 г. № 2101-р, предусматриваются мероприятия по строительству дополнительных вторых железнодорожных путей общего пользования и электрификации участка Комсомольск-Сортировочный – Ванино в рамках модернизации железнодорожной инфраструктуры Байкало-Амурской магистрали с развитием пропускных и паровозных способностей.

4.2 Объекты регионального значения

В соответствии со Схемой территориального планирования Хабаровского края (далее – СТП края), утвержденной постановлением Правительства края от 10.07.2012 № 232-пр (ред. от 23.10.2020), на территории сельского поселения планируется размещение следующих объектов регионального значения:

- ВЛ 110 кВ С-74 на ПС 110 кВ Пивань (обустройство схемы заход - выход), напряжение - 110 кВ; протяженность - 0,5 км (схема и программа развития электроэнергетики Хабаровского края на 2019 - 2023 годы, утвержденные Губернатором Хабаровского края 26.04.2019), Основные характеристики - напряжение - 110 кВ; протяженность - 0,5 км.

В соответствии с постановлением правительства Российской Федерации от 24 февраля 2009 года N 160 «О порядке установления охранных зон объектов электросетевого хозяйства и особых условий использования земельных участков, расположенных в границах таких зон», вдоль воздушных линий электропередачи - в виде части поверхности участка земли и воздушного пространства (на высоту, соответствующую высоте опор воздушных линий электропередачи), ограниченной параллельными вертикальными плоскостями, отстоящими по обе стороны линии

						ПП0079-08.2020	Лист
							20
Изм.	Кол.уч.	Лис	№ док.	Подп.	Дата		

электропередачи от крайних проводов при неотклоненном их положении для ЛЭП 110 кВ устанавливаются охранные зоны в размере 20 м.

- газопровод межпоселковый с. Гайтер - с. Пивань - с. Верхняя Эконь, протяженность - 24,8 км (предложение СТП Хабаровского края с учетом Генеральной схемы газоснабжения и газификации Хабаровского края);

Основные характеристики газопровода межпоселкового с. Гайтер - с. Пивань - с. Верхняя Эконь, протяженность - 24,8 км:

- вид транспортируемого газа – природный;
- местоположение относительно земли – вариант просчитывается при рабочем проектировании – надземный или подземный;
- назначение в системе газораспределения – магистральные, распределительные, вводы, вводные газопроводы (ввод в здание);
- материал труб – полиэтилен;
- протяженность – 24,8 км.

Для газопроводов, в соответствии с Постановлением Правительства РФ от 20 ноября 2000 г. N 878 "Об утверждении Правил охраны газораспределительных сетей", устанавливаются следующие охранные зоны. Вдоль трасс межпоселковых газопроводов, проходящих по лесам и древесно-кустарниковой растительности, - в виде просек шириной 6 метров, по 3 метра с каждой стороны газопровода. Для надземных участков газопроводов расстояние от деревьев до трубопровода должно быть не менее высоты деревьев в течение всего срока эксплуатации газопровода.

- инженерная защита территории с. Пивань (предложение СТП Хабаровского края).

Инженерная защита территории планируется к размещению вдоль береговой линии р. Амур и оз. Пивань в границах зоны затопления и предназначена для обеспечения защиты населенного пункта от затопления и подтопления.

5. ПЕРЕЧЕНЬ И ХАРАКТЕРИСТИКА ОСНОВНЫХ ФАКТОРОВ РИСКА ВОЗНИКНОВЕНИЯ ЧРЕЗВЫЧАЙНЫХ СИТУАЦИЙ ПРИРОДНОГО И ТЕХНОГЕННОГО ХАРАКТЕРА

5.1 Перечень возможных источников чрезвычайных ситуаций природного характера

						ПП0079-08.2020	Лист
							21
Изм.	Кол.уч.	Лис	№ док.	Подп.	Дата		

Источниками чрезвычайных ситуаций природного характера являются опасные природные процессы и явления, проявление которых возможно на проектируемой территории. К ним относятся:

- Опасные геологические процессы;
- опасные гидрологические явления и процессы;
- опасные метеорологические явления и процессы;
- природные пожары.

Опасные геологические процессы.

Территория Комсомольского района Хабаровского края находится в зоне повышенного сейсмического риска с расчетной сейсмической интенсивностью 8 баллов. За последние 10 лет на территории области не зарегистрировано землетрясений крупной разрушительной силы, тем не менее, сейсмическая активность на территории растет, ежегодно увеличивается количество зарегистрированных мелких толчков.

Ниже в Таблице 1 приводится расчетная сейсмическая интенсивность в баллах шкалы MSK-64 для средних грунтовых условий и трех степеней сейсмической опасности – А(10%), В (5%), С (1%) в течение 50 лет (в соответствии с картой «Общего сейсмического районирования» территории РФ (ОСР-2015).

Таблица 1 Расчетная сейсмическая интенсивность в баллах шкалы MSK-64

Населенные пункты	Карты ОСР - 2015		
	А	В	С
с. Пивань	6	7	8

В 7-8-балльных зонах в результате воздействия сейсмических процессов возможны разрушения средней степени жилых и производственных зданий и сооружений, защитных сооружений, коммунально-энергетических сетей. Возможно разрушение одно- и двухэтажных домов. Поэтому при возведении объектов капитального строительства необходимо учитывать степень сейсмической интенсивности района строительства и предусматривать осуществление антисейсмических мероприятий с учетом класса ответственности строящихся сооружений.

Опасные гидрологические явления и процессы.

К опасным гидрологическим явлениям и процессам, проявление которых возможно на данной территории относятся: паводок, затопление, наводнения.

В результате проявления опасных гидрологических явлений, возникающих под действием различных природных или гидродинамических факторов, или их сочетаний,

может оказываться поражающее воздействие на людей, сельскохозяйственных животных и растения, объекты экономики и окружающую природную среду.

Паводки характеризуются интенсивным, обычно кратковременным увеличением расходов и уровней воды, вызываемые дождями или снеготаянием во время оттепелей. Значительный паводок может вызвать наводнение и затопление.

При затоплении происходит процесс заполнения водой пониженных частей речной поймы, береговой зоны водоема в результате повышения уровней воды водотока, водоема или подземных вод, приводящий к образованию свободной поверхности воды на участке территории. Затопление обычно является естественным процессом, вызываемым интенсивными осадками и весенним снеготаянием

Самый большой урон народному хозяйству наносят наводнения, которые вызываются преимущественно летние – осенними дождями, связанными с выходом на территорию района южных циклонов и выносом влажных морских масс воздуха. Сельское поселение «Село Пивань» в силу своего местоположения подвержено затоплению паводковыми водами 1%, 3%, 5%, 10%, 25 обеспеченности.

Проекты зон затопления, подтопления населенного пункта Сельское поселение «Село Пивань» (с. Пивань) разработаны и утверждены, сведения о зонах внесены в Единый государственный реестр недвижимости.

В соответствии со ст. 67.1 Водного кодекса Российской Федерации устанавливаются требования к использованию территорий, входящих в зоны затопления, подтопления, а именно:

- 1) запрещается размещение новых населенных пунктов и строительство объектов капитального строительства без обеспечения инженерной защиты таких населенных пунктов и объектов от затопления, подтопления;
- 2) запрещается использование сточных вод в целях регулирования плодородия почв;
- 3) запрещается размещение кладбищ, скотомогильников, объектов размещения отходов производства и потребления, химических, взрывчатых, токсичных, отравляющих и ядовитых веществ, пунктов хранения и захоронения радиоактивных отходов;
- 4) запрещается осуществление авиационных мер по борьбе с вредными организмами.

Новое строительство объектов капитального строительства может быть только при условии обеспечения инженерной защиты территории.

Опасные метеорологические явления и процессы.

Опасные метеорологические явления – природные процессы и явления, возникающие в атмосфере под воздействием различных природных факторов или их

						ПП0079-08.2020	Лист
							23
Изм.	Кол. уч.	Лис	№ док.	Подп.	Дата		

сочетаний, оказывающие или могущие оказать поражающее воздействие на людей, объекты экономики и окружающую среду.

В пределах территории проектирования, к опасным явлениям погоды относятся:

- грозы;
- ливни с интенсивностью 30 мм/час и более;
- подтопление территории;
- сильные морозы;
- снегопады, превышающие 20 мм за 24 часа;
- град с диаметром частиц более 20 мм;
- гололед с диаметром отложений более 200 мм;
- сильные ветры со скоростью более 35 м/с (ураганы).

Возникновение опасных метеорологических явлений может повлиять на территорию и жизнедеятельность населения следующим образом:

- при сильном ветре может произойти разрушение построек, повреждение воздушных линий связи электропередач, повал деревьев. Так же может быть затруднена работа транспорта;
- при сильном дожде, ливне и продолжительном сильном дожде возможно затопление территории, дождевой паводок, размыв почвы, дорог; затруднения в работе транспорта и проведение наружных работ;
- при сильном снегопаде может возникнуть аварийная ситуация из-за увеличения снеговой нагрузки на различные сооружения, деревья. Возможно возникновение снежных заносов. Так же может быть затруднена работа транспорта.

Природные пожары.

Основными причинами возникновения пожаров на территории сельского поселения природного характера являются лесные и болотные пожары.

Пожарная часть на территории поселения отсутствует. Имеется возможность забора воды пожарными мотопомпами для пожаротушения из р. Амур. Минерализованных полос на границах населенных пунктов и лесных участков на пожароопасных направлениях нет.

5.2 Перечень возможных источников чрезвычайных ситуаций техногенного характера

К возможным источникам техногенной чрезвычайной ситуации на территории сельского поселения «Село Пивань» можно отнести: аварии на объектах жилищно-

						ПП0079-08.2020	Лист
							24
Изм.	Кол. уч.	Лис	№ док.	Подп.	Дата		

коммунального хозяйства, дорожно-транспортные происшествия с участием большегрузной техники.

Потенциально опасные (химически опасные, пожаровзрывоопасные, радиационноопасные, гидродинамически опасные) объекты на территории поселения отсутствуют.

5.3 Перечень мероприятий по обеспечению пожарной безопасности

Федеральным законом от 06.10.2003 № 131-ФЗ "Об общих принципах организации местного самоуправления в Российской Федерации" к вопросам местного значения городских округов, городских и сельских поселений отнесено обеспечение первичных мер пожарной безопасности.

Каждое здание, сооружение или строение должно иметь объемно-планировочное решение и конструктивное исполнение эвакуационных путей, обеспечивающих безопасную эвакуацию людей при пожаре. При невозможности безопасной эвакуации людей должна быть обеспечена их защита посредством применения систем коллективной защиты.

Для обеспечения безопасной эвакуации людей должны быть:

- установлены необходимое количество, размеры и соответствующее конструктивное исполнение эвакуационных путей и эвакуационных выходов;
- обеспечено беспрепятственное движение людей по эвакуационным путям и через эвакуационные выходы;
- организованы оповещение и управление движением людей по эвакуационным путям, в том числе с использованием световых указателей, звукового и речевого оповещения.

Безопасная эвакуация людей из зданий, сооружений и строений при пожаре считается обеспеченной, если интервал времени от момента обнаружения пожара до завершения процесса эвакуации людей в безопасную зону не превышает необходимого времени эвакуации людей при пожаре.

Методы определения необходимого и расчетного времени, а также условий беспрепятственной и своевременной эвакуации людей определяются нормативными документами по пожарной безопасности.

Первичные меры пожарной безопасности включают в себя:

- реализацию полномочий органов местного самоуправления по решению вопросов организационно-правового, финансового, материально-технического обеспечения пожарной безопасности муниципального образования;

						ПП0079-08.2020	Лист
							25
Изм.	Кол. уч.	Лис	№ док.	Подп.	Дата		

– разработку и осуществление мероприятий по обеспечению пожарной безопасности муниципального образования и объектов муниципальной собственности, которые должны предусматриваться в планах и программах развития территории, обеспечение надлежащего состояния источников противопожарного водоснабжения, содержание в исправном состоянии средств обеспечения пожарной безопасности жилых и общественных зданий, находящихся в муниципальной собственности;

– разработку и организацию выполнения муниципальных целевых программ по вопросам обеспечения пожарной безопасности; разработку плана привлечения сил и средств, для тушения пожаров и проведения аварийно-спасательных работ на территории муниципального образования и контроль за его выполнением;

– установление особого противопожарного режима на территории муниципального образования, а также дополнительных требований пожарной безопасности на время его действия;

– обеспечение беспрепятственного проезда пожарной техники к месту пожара;

– обеспечение связи и оповещения населения о пожаре;

– организацию обучения населения мерам пожарной безопасности и пропаганду в области пожарной безопасности, содействие распространению пожарно – технических знаний;

социальное и экономическое стимулирование участия граждан и организаций в добровольной пожарной охране, в том числе участия в борьбе с пожарами.

В соответствие со статьей 63 Федерального закона "Технический регламент о требованиях пожарной безопасности" первичные меры пожарной безопасности включают в себя обеспечение надлежащего состояния источников противопожарного водоснабжения.

Органами местного самоуправления поселений и городских округов в целях пожаротушения должны быть созданы условия для забора в любое время года воды из источников наружного водоснабжения, расположенных в сельских населенных пунктах и на прилегающих к ним территориях в соответствии со статьей 19 Федерального закона "О пожарной безопасности".

Статьей 53 Водного кодекса Российской Федерации установлено, что забор (изъятие) водных ресурсов для тушения пожаров допускается из любых водных объектов без какого-либо разрешения, бесплатно и в необходимом для ликвидации пожаров

						ПП0079-08.2020	Лист
							26
Изм.	Кол. уч.	Лис	№ док.	Подп.	Дата		

количестве. Использование водных объектов, предназначенных для обеспечения пожарной безопасности, для иных целей запрещается.

Исходные данные для расчёта:

Село Пивань

- количество жителей 1753 чел,
- наличие домов более 2х этажей не имеется.
- время прибытия близ расположенной пожарной части в пределах 20 мин.

Противопожарное водоснабжение состоит из:

- пожарных водоёмов - 0 шт.
- пожарных гидрантов – 0 шт.

В соответствии со ст. 62 Федерального закона "Технический регламент о требованиях пожарной безопасности" здания и сооружения, а также территории организаций и населенных пунктов должны иметь источники противопожарного водоснабжения для тушения пожаров, в качестве которых могут использоваться естественные и искусственные водоемы, а также внутренний и наружный водопроводы (в том числе питьевые, хозяйственно-питьевые, хозяйственные и противопожарные).

К источникам наружного ППВ относятся:

- наружные водопроводные сети с пожарными гидрантами;
- водные объекты, используемые для целей пожаротушения в соответствии с законодательством Российской Федерации;
- противопожарные резервуары.

Объем пожарных водоемов и резервуаров определяется исходя из расчетных расходов воды и продолжительности тушения пожаров согласно формулам, приведенным в СП 8.13130.2009.

Для с. Пивань с количеством жителей от 1 до 5 тысяч человек принимается 1 расчетный пожар, расход воды на наружное пожаротушение на 1 пожар – 10 л/с (при застройке зданиями высотой более 2-х этажей включительно независимо от степени огнестойкости).

Продолжительность тушения одного пожара принимается по п. 6.3 СП 8.13130.2009 и составляет 3 часа (10 800 с).

Таким образом, расчет минимального необходимого объема пожарного водоема для с. Пивань составит:

$$10\ 800\ с \times 10\ л/с = 108\ 000\ л = 108\ м^3$$

В соответствии с п.9.10 СП 8.13130.2009 количество пожарных резервуаров или искусственных водоемов должно быть не менее двух, при этом в каждом из них должно храниться 50% объема воды на пожаротушение.

						ПП0079-08.2020	Лист
							27
Изм.	Кол. уч.	Лис	№ док.	Подп.	Дата		

Расстояние между пожарными резервуарами или искусственными водоемами следует принимать согласно п.9.11, при этом подача воды на тушение пожара должна обеспечиваться из двух соседних резервуаров или водоемов. В соответствии с п.9.11 СП 8.13130.2009 пожарные резервуары или искусственные водоемы надлежит размещать из условия обслуживания ими зданий, находящихся в радиусе 200 м (при наличии автонасосов);

Нормативное время прибытия подразделения пожарной охраны с автонасосами составляет до 20 мин. Ст.76. п.1 ФЗ – 123.

В связи с этим, радиус обслуживания одним пожарным водоёмом составляет 200 метров.

К рекам и водоемам следует предусматривать подъезды для забора воды пожарными машинами, а на зимний период времени незамерзающие проруби.

Выводы:

Необходимо строительство 4х пожарных пирсов в районе:

ул. 1-я Низовая, 2

ул. Семафорная, 653

ул. Промышленная, 17

западная часть оз. Пивань

При строительстве пожарных водоёмов необходимо учитывать следующие требования:

В соответствии с п. 9.10 СП 8.13130.2009 количество пожарных резервуаров или искусственных водоемов должно быть не менее двух, при этом в каждом из них должно храниться 50% объема воды на пожаротушение.

Расстояние между пожарными резервуарами или искусственными водоемами следует принимать согласно п.9.11 СП 8.13130.2009, при этом подача воды на тушение пожара должна обеспечиваться из двух соседних резервуаров или водоемов.

В соответствии со статьей 76 Федерального закона Российской Федерации от 22.07.2008 № 123-ФЗ «Технический регламент о требованиях пожарной безопасности» дислокация подразделений пожарной охраны на территориях поселений определяется исходя из условия, что время прибытия первого пожарного подразделения к месту вызова в сельских поселениях не должно превышать 20 минут.

Проектом генерального плана сельского поселения «Село Пивань» Комсомольского муниципального района Хабаровского края местом расположения пожарного депо принят участок территории в с. Пивань в районе Совгаванского шоссе, 20. Так как пожарное депо является объектом регионального значения, его размещение необходимо предусмотреть в схеме территориального планирования Хабаровского края.

						ПП0079-08.2020	Лист
							28
Изм.	Кол.уч.	Лис	№ док.	Подп.	Дата		

В расчёте определим время следования от пожарного депо до наиболее удаленного объекта поселения, расположенного на расстоянии 3,1 км.

Исходные данные:

- время от момента возникновения пожара до момента его обнаружения

$T_{обн.} = 1$ мин;

- время от момента возникновения пожара до момента о сообщении

$T_{сообщ.} = 1$ мин;

- время сбора караула по тревоге $T_{сб.} = 1$ мин;

- скорость следования караула на пожар 30 км/час;

$T_{след.} = 1+1+1+7,3/30 = 19$ мин.

Вывод: Требование статьи 76 Федерального закона Российской Федерации от 22.07.2008 № 123-ФЗ «Технический регламент о требованиях пожарной безопасности» выполняется.

В соответствии с положениями свода правил СП 11.13130.2009 «Места дислокации подразделений пожарной охраны. Порядок и методика определения», для каждого объекта предполагаемого пожара рассчитывается максимально допустимое расстояние от объекта до ближайшего пожарного депо в зависимости от цели выезда дежурного караула на пожар и выбранной схемы его развития. Максимально допустимое расстояние от объекта предполагаемого пожара до ближайшего пожарного депо определяется для одной или одновременно нескольких из нижеприведенных целей выезда подразделений пожарной охраны на пожар:

- цель № 1: ликвидация пожара прежде, чем его площадь превысит площадь, которую может потушить один дежурный караул. Эта цель должна достигаться всегда и как самостоятельная (и единственная), обычно реализуется при тушении пожара на открытом пространстве, когда время его ликвидации не ограничено, а также в зданиях (сооружениях) большой площади, с высокими пределами огнестойкости строительных конструкций и при отсутствии людей, которых необходимо эвакуировать силами дежурного караула (производственные и складские помещения большого объема);

- цель № 2: ликвидация пожара прежде, чем наступит предел огнестойкости строительных конструкций в помещении пожара;

- цель № 3: ликвидация пожара прежде, чем опасные факторы пожара достигнут критических для жизни людей значений. Эта цель подлежит реализации при тушении пожаров в зданиях с массовым пребыванием людей, когда расчетное время эвакуации людей из здания больше необходимого времени эвакуации людей (то есть, когда опасность для жизни людей наступает до того, как они эвакуируются из здания), и их эвакуация не завершилась до прибытия пожарных подразделений, а также при

						ПП0079-08.2020	Лист
							29
Изм.	Кол.уч.	Лис	№ док.	Подп.	Дата		

ликвидации пожаров в помещениях, в которых эвакуация людей невозможна без причинения вреда их жизни (помещения с послеоперационными больными, подключенными к аппаратам искусственного поддержания жизнедеятельности организма, помещения с людьми в барокамерах и др.) или нецелесообразна по условиям технологического процесса.

Цель № 1 выбирают для всех открытых пожаров (пожаров на открытом пространстве вне зданий и сооружений). Цели № 1 и № 2 выбирают для всех внутренних (закрытых) пожаров (пожаров внутри зданий и сооружений). Одновременное достижение целей № 1, № 2 и № 3 выбирают для внутренних пожаров только в том случае, когда эвакуация людей из помещения пожара невозможна без причинения вреда их жизни (помещения с послеоперационными больными, подключенными к аппаратам искусственного поддержания жизнедеятельности организма, помещения с людьми в барокамерах и др.) или нецелесообразна по условиям технологического процесса. В рассматриваемом случае максимально допустимое расстояние следует определять для целей № 1 и № 2 как для пожаров внутри зданий и сооружений. Максимально допустимое расстояние от объекта предполагаемого пожара до ближайшего пожарного депо определяют для одной из выбранных схем развития пожара:

- а) горение твердых веществ и материалов на площади в виде круга;
- б) горение твердых веществ и материалов на площади в виде полосы с постоянной шириной;
- в) горение свободно растекающихся легко воспламеняющихся жидкостей и горючих жидкостей (ЛВЖ и ГЖ), а также расплавов твердых горючих материалов;
- г) горение ЛВЖ и ГЖ, а также расплавов твердых горючих веществ (в обваловании).

При строительстве объектов на территории сельского «Село Пивань» Комсомольского муниципального района Хабаровского края требования свода правил СП 11.13130.2009 «Места дислокации подразделений пожарной охраны. Порядок и методика определения» должны учитываться в полном объеме.

При размещении пожарного депо должны быть учтены требования ст.77 Федерального закона Российской Федерации от 22.07.2008 № 123-ФЗ «Технический регламент о требованиях пожарной безопасности».

1. Пожарные депо должны размещаться на земельных участках, имеющих выезды на магистральные улицы или дороги общегородского значения. Площадь земельных участков в зависимости от типа пожарного депо определяется техническим заданием на проектирование.

						ПП0079-08.2020	Лист
							30
Изм.	Кол.уч.	Лис	№ док.	Подп.	Дата		

2. Пожарное депо необходимо располагать на участке с отступом от красной линии до фронта выезда пожарных автомобилей не менее чем на 15 метров, для пожарных депо II, IV и V типов указанное расстояние допускается уменьшать до 10 метров.

3. Состав зданий и сооружений, размещаемых на территории пожарного депо, площади зданий, сооружений и строений определяются техническим заданием на проектирование.

4. Территория пожарного депо должна иметь два въезда (выезда). Ширина ворот на въезде (выезде) должна быть не менее 4,5 метра.

5. Дороги и площадки на территории пожарного депо должны иметь твердое покрытие.

6. Проезжая часть улицы и тротуар напротив выездной площадки пожарного депо должны быть оборудованы светофором и (или) световым указателем с акустическим сигналом, позволяющим останавливать движение транспорта и пешеходов во время выезда пожарных автомобилей из гаража по сигналу тревоги. Включение и выключение светофора могут также осуществляться дистанционно из пункта связи пожарной охраны.

В соответствии с НПБ 101-95 "Нормы проектирования объектов пожарной охраны" с учетом требуемого расхода воды на пожаротушение и характера застройки населенных пунктов принимаем пожарное депо на 4 автомобиля для охраны населенных пунктов V типа.

При расчете нормативов основных ресурсов пожарно-спасательной службы должны быть учтены требования норм пожарной безопасности НПБ 101-95.

Принимаем:

Населени е, тыс.чел.	S,	N ¹	Количество пожарной техники по видам			P ²	Численность л/с по должностям ³					Общая числ-ть л/с ⁴		
												R1	R2	R3
			ОПА ⁵	АЛ ⁷	РПА ⁶		ВС	ПС	СПС	КО	НК			
5-10	<20	1	2	1	1	3	3	5	2	1	1	12	48	36

1. N – количество пожарно-спасательных депо;

2. P – общая численность основных автомобилей (боевой расчет + резерв);

3. Численность личного состава по должностям: ВС – водитель-спасатель;

ПС - пожарный-спасатель; СПС – старший пожарный-спасатель; КО – командир отделения; НК – начальник караула.

4. Общая численность личного состава: R1 – количество личного состава, находящегося на круглосуточном боевом дежурстве на основных пожарно-спасательных автомобилях; R2 – общая численность личного состава на основных пожарно-спасательных автомобилях при 4-х сменном графике дежурства; R3 - общая численность

						ПП0079-08.2020					Лист	
											31	
Изм.	Кол.уч.	Лис	№ док.	Подп.	Дата							

личного состава на основных пожарно-спасательных автомобилях при 3-х сменном графике дежурства;

5. ОПА – количество основных пожарных автомобилей в боевом расчете;
6. РПА – количество основных пожарных автомобилей в резерве;
7. АЛ - автолестница (при наличии зданий высотой 4 этажа и более).

5.4 Мероприятия по минимизации последствий (предупреждению) возникновения чрезвычайных ситуаций природного и техногенного характера

Для предотвращения чрезвычайных ситуаций природного и техногенного характера на территории сельского поселения «Село Пивань» необходимо выполнение следующих мероприятий:

1. Во избежание чрезвычайных ситуаций природного характера необходимо:
 - Организовать внедрение систем оповещения и информирования о чрезвычайных ситуациях;
 - Организовать защиту людей от поражающих факторов чрезвычайных ситуаций;
 - При проектировании и строительстве зданий и сооружений необходимо рассчитывать: строительные конструкции зданий и сооружений на воздействие нормативных для данного климатического района: сейсмичности, ветровых, снеговых и температурных воздействий, молниезащиту зданий и сооружений в соответствии с требованиями РД 34.21.122–87 «Инструкции по устройству молниезащиты зданий и сооружений»;
 - Службы, ответственные за эксплуатацию дорог, должны иметь в своем распоряжении достаточное количество снегоуборочной техники для оперативной уборки снежных масс с полотна проезжей части;
 - Наличие сил и средств, для ликвидации чрезвычайных ситуаций;
 - Наличие на всех предприятиях и организациях планов действий при угрозе возникновения (возникновении) чрезвычайных ситуаций природного и техногенного характера;
 - В распоряжении служб и на предприятиях и в организациях должны быть резервы материалов и оборудования для ликвидации последствий чрезвычайных ситуаций.
2. Во избежание чрезвычайных ситуаций техногенного характера необходимо:

						ПП0079-08.2020	Лист
							32
Изм.	Кол. уч.	Лис	№ док.	Подп.	Дата		

- Вести постоянный надзор за состоянием имеющихся основных производственных объектов, инженерными сооружениями в селе и рядом расположенных функциональных зон населенного пункта;
- Создать на предприятиях и в организациях резервы материалов и оборудования для ликвидации последствий чрезвычайных ситуаций;
- Вести постоянный контроль над окружающей средой местности, вокруг расположения складов ГСМ, с забором проб воды, почвы, воздуха на предмет содержания в них нефтепродуктов экологическими службами района;
- Оснастить склады ГСМ пожарной сигнализацией, а также укомплектовать инструментами и материалами для быстрой локализации очагов пожара и его тушения;
- Проводить профилактические мероприятия с целью предотвращения и своевременного устранения возможных аварий;
- Перевести потенциально опасные предприятия на современные, более безопасные технологии и выводить их из населенных пунктов;
- Внедрить автоматизированные системы контроля и управления за опасными технологическими процессами;
- Разработать системы безаварийной остановки технологически сложных производств;
- Снизить количество опасных веществ и материалов на производстве;
- Добиваться улучшения технологической дисциплины.

Для защиты территории от затопления паводковыми водами на территории с. Пивань предусматривается размещение сооружения для защиты от затопления и подтопления

6. ПЕРЕЧЕНЬ ЗЕМЕЛЬНЫХ УЧАСТКОВ, КОТОРЫЕ ВКЛЮЧАЮТСЯ В ГРАНИЦЫ НАСЕЛЕННЫХ ПУНКТОВ

6.1 Село Пивань

№п/п	Кадастровый номер	Исходная категория земель	Вид разрешенного использования
1	27:07:0050102:1	Земли населенных пунктов	под индивидуальный жилой дом и ведение личного подсобного хозяйства
2	27:07:0050102:2	Земли населенных пунктов	под индивидуальный жилой дом и ведение личного подсобного хозяйства
3	27:07:0050102:3	Земли населенных пунктов	Под личное подсобное хозяйство

№п/п	Кадастровый номер	Исходная категория земель	Вид разрешенного использования
4	27:07:0050102:4	Земли населенных пунктов	под личное подсобное хозяйство
5	27:07:0050102:5	Земли населенных пунктов	Для строительства индивидуального жилого дома
6	27:07:0050102:6	Земли населенных пунктов	под огород
7	27:07:0050102:7	Земли населенных пунктов	под огород
8	27:07:0050102:8	Земли населенных пунктов	под огород
9	27:07:0050102:9	Земли населенных пунктов	Для эксплуатации индивидуального жилого дома
10	27:07:0050102:10	Земли населенных пунктов	под огород
11	27:07:0050102:11	Земли населенных пунктов	под огород
12	27:07:0050102:12	Земли населенных пунктов	под индивидуальный жилой дом и ведение личного подсобного хозяйства
13	27:07:0050102:13	Земли населенных пунктов	под огород
14	27:07:0050102:14	Земли населенных пунктов	под огород
15	27:07:0050102:15	Земли населенных пунктов	под огород
16	27:07:0050102:16	Земли населенных пунктов	под индивидуальный жилой дом и ведение личного подсобного хозяйства
17	27:07:0050102:18	Земли населенных пунктов	под индивидуальный жилой дом и ведение личного подсобного хозяйства
18	27:07:0050102:19	Земли населенных пунктов	для индивидуального жилищного строительства и личного подсобного хозяйства
19	27:07:0050102:20	Земли населенных пунктов	Для строительства индивидуального жилого дома
20	27:07:0050102:21	Земли населенных пунктов	под существующий магазин №17
21	27:07:0050102:22	Земли населенных пунктов	Под существующий магазин "Посудохозяйственный"
22	27:07:0050102:23	Земли населенных пунктов	Под индивидуальный жилой дом и ведение личного подсобного хозяйства
23	27:07:0050102:24	Земли населенных пунктов	под огород
24	27:07:0050102:25	Земли населенных пунктов	Под индивидуальный жилой дом
25	27:07:0050102:26	Земли населенных пунктов	под существующее здание табельной дистанции пути ПЧ-16
46	27:07:0050102:27	Земли населенных пунктов	под существующий подъездной путь к кирпичному заводу
47	27:07:0050102:28	Земли населенных пунктов	КТПНс №2

№п/п	Кадастровый номер	Исходная категория земель	Вид разрешенного использования
48	27:07:0050102:29	Земли населенных пунктов	КТПНс №3
49	27:07:0050102:30	Земли населенных пунктов	КТПНс №4
50	27:07:0050102:31	Земли населенных пунктов	клуб села Пивань
51	27:07:0050102:32	Земли населенных пунктов	ТП-5
52	27:07:0050102:33	Земли населенных пунктов	Котельная школы с. Пивань
53	27:07:0050102:34	Земли населенных пунктов	ВЛ-10 кв фидер 5 "Кирзавод"
74	27:07:0050102:55	Земли населенных пунктов	ВЛ-10 кв фидер 6 станция Пивань
110	27:07:0050102:91	Земли населенных пунктов	ВЛ-10 кв фидер 20 от пс "Пивань" до ТП-5
174	27:07:0050102:155	Земли населенных пунктов	ВЛ-10 кв фидер ПЭ от опоры №10 до ТП-6
179	27:07:0050102:160	Земли населенных пунктов	ВЛ-10 кв фидер "Поселок"
226	27:07:0050102:207	Земли населенных пунктов	Под существующие опоры линии электропередач
244	27:07:0050102:225	Земли населенных пунктов	Под существующую опору линии электропередач ВЛ-10 кв фидер 37 под опору №1 возле ТП-5
245	27:07:0050102:226	Земли населенных пунктов	под жилой дом и ведение подсобного хозяйства
246	27:07:0050102:227	Земли населенных пунктов	Под жилой дом и ведение подсобного хозяйства
247	27:07:0050102:228	Земли населенных пунктов	под жилой дом и ведение подсобного хозяйства
248	27:07:0050102:229	Земли населенных пунктов	под жилой дом и ведение подсобного хозяйства
249	27:07:0050102:230	Земли населенных пунктов	под жилой дом и ведение подсобного хозяйства
250	27:07:0050102:231	Земли населенных пунктов	под жилой дом и ведение подсобного хозяйства
251	27:07:0050102:232	Земли населенных пунктов	под жилой дом и ведение подсобного хозяйства
252	27:07:0050102:233	Земли населенных пунктов	под жилой дом и ведение подсобного хозяйства
253	27:07:0050102:234	Земли населенных пунктов	под жилой дом и ведение подсобного хозяйства
254	27:07:0050102:235	Земли населенных пунктов	под жилой дом и ведение подсобного хозяйства
255	27:07:0050102:236	Земли населенных пунктов	под жилой дом и ведение подсобного хозяйства
256	27:07:0050102:237	Земли населенных пунктов	под жилой дом и ведение подсобного хозяйства
257	27:07:0050102:238	Земли населенных пунктов	под жилой дом и ведение подсобного хозяйства
258	27:07:0050102:239	Земли населенных пунктов	под жилой дом и ведение подсобного хозяйства
259	27:07:0050102:240	Земли населенных пунктов	под жилой дом и ведение подсобного хозяйства

№п/п	Кадастровый номер	Исходная категория земель	Вид разрешенного использования
260	27:07:0050102:242	Земли населенных пунктов	под жилой дом и ведение подсобного хозяйства
261	27:07:0050102:244	Земли населенных пунктов	под жилой дом и ведение подсобного хозяйства
262	27:07:0050102:245	Земли населенных пунктов	под жилой дом и ведение подсобного хозяйства
263	27:07:0050102:247	Земли населенных пунктов	под жилой дом и ведение подсобного хозяйства
264	27:07:0050102:248	Земли населенных пунктов	под жилой дом и ведение подсобного хозяйства
265	27:07:0050102:249	Земли населенных пунктов	под жилой дом и ведение подсобного хозяйства
266	27:07:0050102:250	Земли населенных пунктов	под жилой дом и ведение подсобного хозяйства
267	27:07:0050102:251	Земли населенных пунктов	Для эксплуатации жилого дома
268	27:07:0050102:253	Земли населенных пунктов	Под жилой дом и ведение подсобного хозяйства
269	27:07:0050102:254	Земли населенных пунктов	под жилой дом и ведение подсобного хозяйства
270	27:07:0050102:255	Земли населенных пунктов	Под жилой дом и ведение подсобного хозяйства
271	27:07:0050102:256	Земли населенных пунктов	под жилой дом и ведение подсобного хозяйства
272	27:07:0050102:257	Земли населенных пунктов	под жилой дом и ведение подсобного хозяйства
273	27:07:0050102:258	Земли населенных пунктов	под жилой дом и ведение подсобного хозяйства
274	27:07:0050102:259	Земли населенных пунктов	под жилой дом и ведение подсобного хозяйства
275	27:07:0050102:260	Земли населенных пунктов	под жилой дом и ведение подсобного хозяйства
276	27:07:0050102:261	Земли населенных пунктов	под жилой дом и ведение подсобного хозяйства
277	27:07:0050102:263	Земли населенных пунктов	под жилой дом и ведение подсобного хозяйства
278	27:07:0050102:264	Земли населенных пунктов	под жилой дом и ведение подсобного хозяйства
279	27:07:0050102:265	Земли населенных пунктов	под жилой дом и ведение подсобного хозяйства
280	27:07:0050102:266	Земли населенных пунктов	под жилой дом и ведение подсобного хозяйства
281	27:07:0050102:267	Земли населенных пунктов	под жилой дом и ведение подсобного хозяйства
282	27:07:0050102:268	Земли населенных пунктов	под жилой дом и ведение подсобного хозяйства
283	27:07:0050102:269	Земли населенных пунктов	под жилой дом и ведение подсобного хозяйства
284	27:07:0050102:270	Земли населенных пунктов	под жилой дом и ведение подсобного хозяйства
285	27:07:0050102:271	Земли населенных пунктов	под жилой дом и ведение

№п/п	Кадастровый номер	Исходная категория земель	Вид разрешенного использования
			подсобного хозяйства
286	27:07:0050102:275	Земли населенных пунктов	Под жилой дом и ведение подсобного хозяйства
287	27:07:0050102:276	Земли населенных пунктов	под жилой дом и ведение подсобного хозяйства
288	27:07:0050102:277	Земли населенных пунктов	Под жилой дом и ведение подсобного хозяйства
289	27:07:0050102:278	Земли населенных пунктов	Под жилой дом и ведение подсобного хозяйства
290	27:07:0050102:279	Земли населенных пунктов	под жилой дом и ведение подсобного хозяйства
291	27:07:0050102:281	Земли населенных пунктов	под жилой дом и ведение подсобного хозяйства
292	27:07:0050102:282	Земли населенных пунктов	под жилой дом и ведение подсобного хозяйства
293	27:07:0050102:283	Земли населенных пунктов	под индивидуальный жилой дом и личное подсобное хозяйство
294	27:07:0050102:284	Земли населенных пунктов	Под индивидуальный жилой дом с приусадебным участком
295	27:07:0050102:285	Земли населенных пунктов	под индивидуальный жилой дом
296	27:07:0050102:286	Земли населенных пунктов	для строительства индивидуального жилого дома
297	27:07:0050102:287	Земли населенных пунктов	для индивидуального жилищного строительства и личного подсобного хозяйства
299	27:07:0050102:290	Земли населенных пунктов	Для эксплуатации жилого дома
300	27:07:0050102:291	Земли населенных пунктов	под индивидуальный жилой дом и личное подсобное хозяйство
301	27:07:0050102:292	Земли населенных пунктов	под индивидуальный жилой дом и личное подсобное хозяйство
302	27:07:0050102:293	Земли населенных пунктов	под огород
303	27:07:0050102:294	Земли населенных пунктов	под индивидуальный жилой дом и ведение личного подсобного хозяйства
304	27:07:0050102:295	Земли населенных пунктов	под жилой дом и подсобное хозяйство
305	27:07:0050102:296	Земли населенных пунктов	под индивидуальный жилой дом и личное подсобное хозяйство
306	27:07:0050102:307	Земли населенных пунктов	под индивидуальный жилой дом и личное подсобное хозяйство
307	27:07:0050102:308	Земли населенных пунктов	под огород

№п/п	Кадастровый номер	Исходная категория земель	Вид разрешенного использования
308	27:07:0050102:309	Земли населенных пунктов	под индивидуальный жилой дом и личное подсобное хозяйство
309	27:07:0050102:310	Земли населенных пунктов	под огород
310	27:07:0050102:311	Земли населенных пунктов	Для эксплуатации жилого дома
311	27:07:0050102:312	Земли населенных пунктов	под индивидуальный жилой дом и личное подсобное хозяйство
312	27:07:0050102:313	Земли населенных пунктов	под индивидуальный жилой дом и личное подсобное хозяйство
313	27:07:0050102:314	Земли населенных пунктов	под огород
314	27:07:0050102:315	Земли населенных пунктов	для индивидуального жилищного строительства и ведения личного подсобного хозяйства
315	27:07:0050102:316	Земли населенных пунктов	под огород
316	27:07:0050102:317	Земли населенных пунктов	под огород
317	27:07:0050102:318	Земли населенных пунктов	под индивидуальный жилой дом и личное подсобное хозяйство
318	27:07:0050102:319	Земли населенных пунктов	Для эксплуатации объекта незавершенного строительства - жилого дома
319	27:07:0050102:321	Земли населенных пунктов	под индивидуальный жилой дом и личное подсобное хозяйство
320	27:07:0050102:322	Земли населенных пунктов	под огород
321	27:07:0050102:323	Земли населенных пунктов	под индивидуальный жилой дом и личное подсобное хозяйство
322	27:07:0050102:324	Земли населенных пунктов	под огород
323	27:07:0050102:325	Земли населенных пунктов	под индивидуальный жилой дом и ведение личного подсобного хозяйства
324	27:07:0050102:326	Земли населенных пунктов	под существующее здание автоматической телефонной станции
325	27:07:0050102:327	Земли населенных пунктов	для строительства индивидуального жилого дома
326	27:07:0050102:328	Земли населенных пунктов	под индивидуальное жилищное строительство и личное подсобное хозяйство
327	27:07:0050102:329	Земли населенных пунктов	под огород
328	27:07:0050102:330	Земли населенных пунктов	под личное подсобное хозяйство
329	27:07:0050102:331	Земли населенных пунктов	под индивидуальный жилой дом и ведение личного подсобного хозяйства

№п/п	Кадастровый номер	Исходная категория земель	Вид разрешенного использования
330	27:07:0050102:332	Земли населенных пунктов	под огород
331	27:07:0050102:333	Земли населенных пунктов	под индивидуальный жилой дом и ведение личного подсобного хозяйства
332	27:07:0050102:334	Земли населенных пунктов	для личного подсобного хозяйства и под индивидуальный жилой дом
333	27:07:0050102:335	Земли населенных пунктов	под огород
334	27:07:0050102:336	Земли населенных пунктов	под индивидуальный жилой дом и ведение личного подсобного хозяйства
335	27:07:0050102:337	Земли населенных пунктов	под индивидуальный жилой дом и личное подсобное хозяйство
336	27:07:0050102:338	Земли населенных пунктов	под индивидуальный жилой дом и личное подсобное хозяйство
337	27:07:0050102:340	Земли населенных пунктов	под индивидуальный жилой дом и личное подсобное хозяйство
338	27:07:0050102:341	Земли населенных пунктов	Под существующее здание магазина №19
339	27:07:0050102:342	Земли населенных пунктов	для индивидуального жилищного строительства и личное подсобное хозяйство
340	27:07:0050102:343	Земли населенных пунктов	под огород
341	27:07:0050102:344	Земли населенных пунктов	под индивидуальный жилой дом и ведение личного подсобного хозяйства
342	27:07:0050102:345	Земли населенных пунктов	Для эксплуатации жилого дома
343	27:07:0050102:346	Земли населенных пунктов	под индивидуальный жилой дом
344	27:07:0050102:347	Земли населенных пунктов	для ведения личного подсобного хозяйства
345	27:07:0050102:348	Земли населенных пунктов	Под индивидуальный жилой дом и ведение личного подсобного хозяйства
346	27:07:0050102:349	Земли населенных пунктов	под индивидуальный жилой дом
347	27:07:0050102:350	Земли населенных пунктов	Для ведения личного подсобного хозяйства
348	27:07:0050102:351	Земли населенных пунктов	используемый под индивидуальный жилой дом и сельскохозяйственное
349	27:07:0050102:352	Земли населенных пунктов	Для использования под индивидуальный жилой дом
350	27:07:0050102:353	Земли населенных пунктов	под индивидуальный жилой дом
351	27:07:0050102:354	Земли населенных пунктов	Для индивидуального жилищного строительства

№п/п	Кадастровый номер	Исходная категория земель	Вид разрешенного использования
352	27:07:0050102:355	Земли населенных пунктов	под личное подсобное хозяйство
353	27:07:0050102:356	Земли населенных пунктов	под индивидуальный жилой дом и личное подсобное хозяйство
354	27:07:0050102:357	Земли населенных пунктов	под индивидуальный жилой дом и личное подсобное хозяйство
355	27:07:0050102:358	Земли населенных пунктов	под огород
356	27:07:0050102:359	Земли населенных пунктов	под индивидуальный жилой дом и личное подсобное хозяйство
357	27:07:0050102:360	Земли населенных пунктов	под огород
358	27:07:0050102:361	Земли населенных пунктов	под личное подсобное хозяйство
359	27:07:0050102:362	Земли населенных пунктов	под индивидуальный жилой дом и личное подсобное хозяйство
360	27:07:0050102:363	Земли населенных пунктов	под огород
361	27:07:0050102:364	Земли населенных пунктов	Для использования под индивидуальный жилой дом
362	27:07:0050102:365	Земли населенных пунктов	под индивидуальный жилой дом и личное подсобное хозяйство
363	27:07:0050102:366	Земли населенных пунктов	под огород
364	27:07:0050102:367	Земли населенных пунктов	под индивидуальный жилой дом и личное подсобное хозяйство
365	27:07:0050102:368	Земли населенных пунктов	под личное подсобное хозяйство
366	27:07:0050102:369	Земли населенных пунктов	для индивидуального жилищного строительства и личное подсобное хозяйство
367	27:07:0050102:370	Земли населенных пунктов	под строительство индивидуального жилого дома и ведение личного подсобного хозяйства
368	27:07:0050102:371	Земли населенных пунктов	
374	27:07:0050102:377	Земли населенных пунктов	ВЛ-10 кВ Ф-9 пс 110/10 кВ "Пивань" - КТП 603
375	27:07:0050102:378	Земли населенных пунктов	ВЛ-110 кВ С-74 отпайка от оп.№129 до пс 110/10 кВ "Пивань"
376	27:07:0050102:379	Земли населенных пунктов	пс 110/10 кВ "Пивань" с монтерским пунктом
404	27:07:0050102:407	Земли населенных пунктов	ВЛ-10 кВ Ф-8 пс 110/10 кВ "Пивань" - ЦРП 10
405	27:07:0050102:408	Земли населенных пунктов	Для эксплуатации жилого дома
406	27:07:0050102:409	Земли населенных пунктов	для строительства индивидуального жилого

№п/п	Кадастровый номер	Исходная категория земель	Вид разрешенного использования
			дома
407	27:07:0050102:410	Земли населенных пунктов	под индивидуальный жилой дом и личное подсобное хозяйство
408	27:07:0050102:411	Земли населенных пунктов	под огород
409	27:07:0050102:413	Земли населенных пунктов	под личное подсобное хозяйство и индивидуальный жилой дом
410	27:07:0050102:414	Земли населенных пунктов	под объектом незавершенного строительства
411	27:07:0050102:415	Земли населенных пунктов	под индивидуальный жилой дом и личное подсобное хозяйство
412	27:07:0050102:416	Земли населенных пунктов	под индивидуальное жилищное строительство и личное подсобное хозяйство
413	27:07:0050102:417	Земли населенных пунктов	под индивидуальный жилой дом и личное подсобное хозяйство
414	27:07:0050102:418	Земли населенных пунктов	под огород
415	27:07:0050102:419	Земли населенных пунктов	под строительство индивидуального жилого дома и ведение личного подсобного хозяйства
416	27:07:0050102:420	Земли населенных пунктов	под индивидуальный жилой дом и ведение личного подсобного хозяйства
417	27:07:0050102:421	Земли населенных пунктов	под огород
418	27:07:0050102:422	Земли населенных пунктов	под индивидуальный жилой дом и личное подсобное хозяйство
419	27:07:0050102:423	Земли населенных пунктов	под строительство индивидуального жилого дома и ведение личного подсобного хозяйства
420	27:07:0050102:424	Земли населенных пунктов	под индивидуальный жилой дом и личное подсобное хозяйство
421	27:07:0050102:426	Земли населенных пунктов	Для ведения личного подсобного хозяйства
422	27:07:0050102:427	Земли населенных пунктов	Для эксплуатации жилого дома
423	27:07:0050102:428	Земли населенных пунктов	Для ведения личного подсобного хозяйства
424	27:07:0050102:429	Земли населенных пунктов	Для ведения личного подсобного хозяйства
425	27:07:0050102:430	Земли населенных пунктов	Для ведения личного подсобного хозяйства
426	27:07:0050102:431	Земли населенных пунктов	Для ведения личного подсобного хозяйства

№п/п	Кадастровый номер	Исходная категория земель	Вид разрешенного использования
427	27:07:0050102:432	Земли населенных пунктов	Для ведения личного подсобного хозяйства
428	27:07:0050102:433	Земли населенных пунктов	Под индивидуальный жилой дом и личное подсобное хозяйство
429	27:07:0050102:434	Земли населенных пунктов	под огород
430	27:07:0050102:435	Земли населенных пунктов	Для ведения личного подсобного хозяйства
431	27:07:0050102:436	Земли населенных пунктов	Для ведения личного подсобного хозяйства
432	27:07:0050102:437	Земли населенных пунктов	Для ведения личного подсобного хозяйства
433	27:07:0050102:438	Земли населенных пунктов	Под индивидуальный жилой дом
434	27:07:0050102:439	Земли населенных пунктов	Для ведения личного подсобного хозяйства
435	27:07:0050102:440	Земли населенных пунктов	Для ведения личного подсобного хозяйства
436	27:07:0050102:441	Земли населенных пунктов	под огород
437	27:07:0050102:442	Земли населенных пунктов	Для ведения личного подсобного хозяйства
438	27:07:0050102:443	Земли населенных пунктов	Для ведения личного подсобного хозяйства
439	27:07:0050102:444	Земли населенных пунктов	под огород
440	27:07:0050102:445	Земли населенных пунктов	Для ведения личного подсобного хозяйства
441	27:07:0050102:446	Земли населенных пунктов	Для размещения индивидуального жилого дома
442	27:07:0050102:447	Земли населенных пунктов	Под индивидуальный жилой дом и ведение личного подсобного хозяйства
443	27:07:0050102:448	Земли населенных пунктов	строительство дома
444	27:07:0050102:449	Земли населенных пунктов	Для ведения личного подсобного хозяйства
445	27:07:0050102:450	Земли населенных пунктов	под индивидуальный жилой дом и ведение личного подсобного хозяйства
446	27:07:0050102:451	Земли населенных пунктов	Для индивидуального жилищного строительства
447	27:07:0050102:452	Земли населенных пунктов	Для ведения личного подсобного хозяйства
448	27:07:0050102:453	Земли населенных пунктов	Для ведения личного подсобного хозяйства
449	27:07:0050102:454	Земли населенных пунктов	для индивидуального жилищного строительства и личного подсобного хозяйства
450	27:07:0050102:455	Земли населенных пунктов	Для ведения личного подсобного хозяйства
451	27:07:0050102:456	Земли населенных пунктов	под огород

						ПП0079-08.2020	Лист
							42
Изм.	Кол. уч.	Лис	№ док.	Подп.	Дата		

№п/п	Кадастровый номер	Исходная категория земель	Вид разрешенного использования
452	27:07:0050102:457	Земли населенных пунктов	под индивидуальный жилой дом и личное подсобное хозяйство
453	27:07:0050102:458	Земли населенных пунктов	под индивидуальный жилой дом и личное подсобное хозяйство
454	27:07:0050102:459	Земли населенных пунктов	под индивидуальный жилой дом
455	27:07:0050102:460	Земли населенных пунктов	Под индивидуальный жилой дом и личное подсобное хозяйство
456	27:07:0050102:461	Земли населенных пунктов	Для ведения личного подсобного хозяйства
457	27:07:0050102:462	Земли населенных пунктов	Для индивидуального жилищного строительства
458	27:07:0050102:463	Земли населенных пунктов	Для ведения личного подсобного хозяйства
459	27:07:0050102:464	Земли населенных пунктов	под строительство индивидуального жилого дома и ведение личного подсобного хозяйства
460	27:07:0050102:465	Земли населенных пунктов	Для ведения личного подсобного хозяйства
461	27:07:0050102:466	Земли населенных пунктов	Для ведения личного подсобного хозяйства
462	27:07:0050102:467	Земли населенных пунктов	под огород
463	27:07:0050102:468	Земли населенных пунктов	Для ведения личного подсобного хозяйства
464	27:07:0050102:469	Земли населенных пунктов	Для ведения личного подсобного хозяйства
465	27:07:0050102:470	Земли населенных пунктов	Для ведения личного подсобного хозяйства
466	27:07:0050102:471	Земли населенных пунктов	Для ведения личного подсобного хозяйства
467	27:07:0050102:473	Земли населенных пунктов	под индивидуальный жилой дом и личное подсобное хозяйство
468	27:07:0050102:474	Земли населенных пунктов	Для ведения личного подсобного хозяйства
469	27:07:0050102:475	Земли населенных пунктов	под строительство
470	27:07:0050102:476	Земли населенных пунктов	под индивидуальное жилищное строительство и личное подсобное хозяйство
471	27:07:0050102:477	Земли населенных пунктов	под индивидуальный жилой дом и личное подсобное хозяйство
472	27:07:0050102:478	Земли населенных пунктов	под индивидуальный жилой дом и личное подсобное хозяйство
473	27:07:0050102:479	Земли населенных пунктов	Для ведения личного подсобного хозяйства

№п/п	Кадастровый номер	Исходная категория земель	Вид разрешенного использования
474	27:07:0050102:480	Земли населенных пунктов	Для ведения личного подсобного хозяйства
475	27:07:0050102:481	Земли населенных пунктов	Для ведения личного подсобного хозяйства
476	27:07:0050102:482	Земли населенных пунктов	под индивидуальный жилой дом ведение личного подсобного хозяйства
477	27:07:0050102:483	Земли населенных пунктов	Для ведения личного подсобного хозяйства
478	27:07:0050102:484	Земли населенных пунктов	Для ведения личного подсобного хозяйства
479	27:07:0050102:485	Земли населенных пунктов	Для сельскохозяйственного использования и индивидуальный жилой дом
480	27:07:0050102:486	Земли населенных пунктов	Для ведения личного подсобного хозяйства(приусадебный земельный участок)
481	27:07:0050102:487	Земли населенных пунктов	Для ведения личного подсобного хозяйства
482	27:07:0050102:488	Земли населенных пунктов	Для ведения личного подсобного хозяйства
483	27:07:0050102:489	Земли населенных пунктов	под индивидуальный жилой дом и личное подсобное хозяйство
484	27:07:0050102:490	Земли населенных пунктов	Для ведения личного подсобного хозяйства
485	27:07:0050102:491	Земли населенных пунктов	Для индивидуального жилищного строительства и личного подсобного хозяйства
486	27:07:0050102:492	Земли населенных пунктов	Для ведения личного подсобного хозяйства
487	27:07:0050102:493	Земли населенных пунктов	Для ведения личного подсобного хозяйства
488	27:07:0050102:494	Земли населенных пунктов	Для индивидуального жилищного строительства
489	27:07:0050102:495	Земли населенных пунктов	Для индивидуального жилищного строительства
490	27:07:0050102:496	Земли населенных пунктов	Для ведения личного подсобного хозяйства
491	27:07:0050102:497	Земли населенных пунктов	под индивидуальное жилищное строительство и личное подсобное хозяйство
492	27:07:0050102:498	Земли населенных пунктов	под индивидуальный жилой дом и личное подсобное хозяйство
493	27:07:0050102:499	Земли населенных пунктов	под индивидуальный жилой дом и личное подсобное хозяйство
494	27:07:0050102:500	Земли населенных пунктов	Для ведения личного подсобного хозяйства

№п/п	Кадастровый номер	Исходная категория земель	Вид разрешенного использования
495	27:07:0050102:501	Земли населенных пунктов	Для ведения личного подсобного хозяйства
496	27:07:0050102:502	Земли населенных пунктов	Для ведения личного подсобного хозяйства
497	27:07:0050102:503	Земли населенных пунктов	под огород
498	27:07:0050102:504	Земли населенных пунктов	Для ведения личного подсобного хозяйства
499	27:07:0050102:505	Земли населенных пунктов	Под индивидуальный жилой дом и личное подсобное хозяйство
500	27:07:0050102:506	Земли населенных пунктов	Для эксплуатации жилого дома
501	27:07:0050102:507	Земли населенных пунктов	Для ведения личного подсобного хозяйства
502	27:07:0050102:508	Земли населенных пунктов	для строительства индивидуального жилого дома
503	27:07:0050102:509	Земли населенных пунктов	для строительство индивидуального жилого дома
504	27:07:0050102:510	Земли населенных пунктов	Для ведения личного подсобного хозяйства
505	27:07:0050102:511	Земли населенных пунктов	Для ведения личного подсобного хозяйства
506	27:07:0050102:512	Земли населенных пунктов	Для ведения личного подсобного хозяйства
507	27:07:0050102:513	Земли населенных пунктов	под индивидуальный жилой дом и личное подсобное хозяйство
508	27:07:0050102:514	Земли населенных пунктов	Для ведения личного подсобного хозяйства
509	27:07:0050102:515	Земли населенных пунктов	Для ведения личного подсобного хозяйства
510	27:07:0050102:516	Земли населенных пунктов	под индивидуальный жилой дом и ведение личного подсобного хозяйства
511	27:07:0050102:517	Земли населенных пунктов	Для ведения личного подсобного хозяйства
512	27:07:0050102:518	Земли населенных пунктов	Для строительства индивидуального жилого дома
513	27:07:0050102:519	Земли населенных пунктов	под сенокос
514	27:07:0050102:520	Земли населенных пунктов	для индивидуального жилищного строительства и личного подсобного хозяйства
515	27:07:0050102:521	Земли населенных пунктов	Для ведения личного подсобного хозяйства
516	27:07:0050102:522	Земли населенных пунктов	Для ведения личного подсобного хозяйства
517	27:07:0050102:523	Земли населенных пунктов	Для индивидуального

№п/п	Кадастровый номер	Исходная категория земель	Вид разрешенного использования
			жилищного строительства и личного подсобного хозяйства
518	27:07:0050102:524	Земли населенных пунктов	Для ведения личного подсобного хозяйства
519	27:07:0050102:525	Земли населенных пунктов	Для ведения личного подсобного хозяйства
520	27:07:0050102:526	Земли населенных пунктов	Для ведения личного подсобного хозяйства
521	27:07:0050102:527	Земли населенных пунктов	под индивидуальный жилой дом и личное подсобное хозяйство
522	27:07:0050102:528	Земли населенных пунктов	Под личное подсобное хозяйство
523	27:07:0050102:529	Земли населенных пунктов	под индивидуальный жилой дом и личное подсобное хозяйство
524	27:07:0050102:530	Земли населенных пунктов	Для ведения личного подсобного хозяйства
525	27:07:0050102:531	Земли населенных пунктов	под огород
526	27:07:0050102:532	Земли населенных пунктов	под огород
527	27:07:0050102:533	Земли населенных пунктов	под индивидуальное жилищное строительство и личное подсобное хозяйство
528	27:07:0050102:534	Земли населенных пунктов	Для ведения личного подсобного хозяйства
529	27:07:0050102:535	Земли населенных пунктов	под индивидуальный жилой дом и ведение личного подсобного хозяйства
530	27:07:0050102:536	Земли населенных пунктов	Для индивидуального жилищного строительства
531	27:07:0050102:537	Земли населенных пунктов	Для ведения личного подсобного хозяйства
532	27:07:0050102:538	Земли населенных пунктов	Под индивидуальный жилой дом и личное подсобное хозяйство
533	27:07:0050102:539	Земли населенных пунктов	Для ведения личного подсобного хозяйства
534	27:07:0050102:540	Земли населенных пунктов	под индивидуальное жилищное строительство и личное подсобное хозяйство
535	27:07:0050102:541	Земли населенных пунктов	Для индивидуального жилищного строительства
536	27:07:0050102:542	Земли населенных пунктов	под огород
537	27:07:0050102:543	Земли населенных пунктов	Под личное подсобное хозяйство и индивидуальное жилищное строительство
538	27:07:0050102:544	Земли населенных пунктов	под огород
539	27:07:0050102:545	Земли населенных пунктов	Под индивидуальное жилищное строительство и личное подсобное хозяйство

№п/п	Кадастровый номер	Исходная категория земель	Вид разрешенного использования
540	27:07:0050102:547	Земли населенных пунктов	под индивидуальный жилой дом и личное подсобное хозяйство
541	27:07:0050102:548	Земли населенных пунктов	под ведение личного подсобного хозяйства
542	27:07:0050102:550	Земли населенных пунктов	Для эксплуатации индивидуального жилого дома
543	27:07:0050102:551	Земли населенных пунктов	Для ведения личного подсобного хозяйства
544	27:07:0050102:552	Земли населенных пунктов	Для ведения личного подсобного хозяйства
545	27:07:0050102:553	Земли населенных пунктов	Для ведения личного подсобного хозяйства
546	27:07:0050102:554	Земли населенных пунктов	Для ведения личного подсобного хозяйства
547	27:07:0050102:555	Земли населенных пунктов	Под индивидуальный жилой дом и личное подсобное хозяйство
548	27:07:0050102:556	Земли населенных пунктов	под огород
549	27:07:0050102:557	Земли населенных пунктов	под огород
550	27:07:0050102:558	Земли населенных пунктов	под индивидуальный жилой дом и личное подсобное хозяйство
551	27:07:0050102:559	Земли населенных пунктов	Индивидуальное жилищное строительство и ведение личного подсобного хозяйства
552	27:07:0050102:560	Земли населенных пунктов	Для ведения личного подсобного хозяйства
553	27:07:0050102:561	Земли населенных пунктов	Для индивидуального жилищного строительства
554	27:07:0050102:562	Земли населенных пунктов	Под индивидуальное жилищное строительство и личное подсобное
555	27:07:0050102:563	Земли населенных пунктов	Для ведения личного подсобного хозяйства
556	27:07:0050102:564	Земли населенных пунктов	под огород
557	27:07:0050102:565	Земли населенных пунктов	Для ведения личного подсобного хозяйства
558	27:07:0050102:566	Земли населенных пунктов	Для ведения личного подсобного хозяйства
559	27:07:0050102:567	Земли населенных пунктов	под огород
560	27:07:0050102:568	Земли населенных пунктов	под индивидуальный жилой дом и личное подсобное хозяйство
561	27:07:0050102:569	Земли населенных пунктов	Под индивидуальный жилой дом и личное подсобное хозяйство
562	27:07:0050102:570	Земли населенных пунктов	Для индивидуального жилищного строительства и

№п/п	Кадастровый номер	Исходная категория земель	Вид разрешенного использования
			личного подсобного хозяйства
563	27:07:0050102:571	Земли населенных пунктов	Для ведения личного подсобного хозяйства
564	27:07:0050102:572	Земли населенных пунктов	Для ведения личного подсобного хозяйства
565	27:07:0050102:573	Земли населенных пунктов	Для ведения личного подсобного хозяйства
566	27:07:0050102:574	Земли населенных пунктов	под индивидуальное жилищное строительство и личное подсобное хозяйство
567	27:07:0050102:575	Земли населенных пунктов	Для ведения личного подсобного хозяйства
568	27:07:0050102:576	Земли населенных пунктов	Для ведения личного подсобного хозяйства
569	27:07:0050102:577	Земли населенных пунктов	Для индивидуального жилищного строительства и личного подсобного хозяйства
570	27:07:0050102:578	Земли населенных пунктов	Для ведения личного подсобного хозяйства
571	27:07:0050102:579	Земли населенных пунктов	под огород
572	27:07:0050102:580	Земли населенных пунктов	Личное подсобное хозяйство, индивидуальный жилой дом
573	27:07:0050102:581	Земли населенных пунктов	Для ведения личного подсобного хозяйства
574	27:07:0050102:582	Земли населенных пунктов	под индивидуальный жилой дом
575	27:07:0050102:583	Земли населенных пунктов	под индивидуальный жилой дом и личное подсобное хозяйство
576	27:07:0050102:585	Земли населенных пунктов	Для ведения личного подсобного хозяйства
577	27:07:0050102:586	Земли населенных пунктов	под индивидуальный жилой дом
578	27:07:0050102:587	Земли населенных пунктов	Для ведения личного подсобного хозяйства
579	27:07:0050102:588	Земли населенных пунктов	для индивидуального жилищного строительства и личного подсобного хозяйства
580	27:07:0050102:589	Земли населенных пунктов	Для ведения личного подсобного хозяйства
581	27:07:0050102:590	Земли населенных пунктов	под огород
582	27:07:0050102:591	Земли населенных пунктов	под огород
583	27:07:0050102:592	Земли населенных пунктов	под индивидуальный жилой дом
584	27:07:0050102:593	Земли населенных пунктов	Для ведения личного подсобного хозяйства
585	27:07:0050102:594	Земли населенных пунктов	под индивидуальный жилой

№п/п	Кадастровый номер	Исходная категория земель	Вид разрешенного использования
			дом
586	27:07:0050102:595	Земли населенных пунктов	под огород
587	27:07:0050102:596	Земли населенных пунктов	Для ведения личного подсобного хозяйства
588	27:07:0050102:597	Земли населенных пунктов	Для эксплуатации объекта незавершенного строительства
589	27:07:0050102:598	Земли населенных пунктов	под строительство
590	27:07:0050102:599	Земли населенных пунктов	под огород
591	27:07:0050102:600	Земли населенных пунктов	под индивидуальный жилой дом и личное подсобное хозяйство
592	27:07:0050102:601	Земли населенных пунктов	Для ведения личного подсобного хозяйства
593	27:07:0050102:602	Земли населенных пунктов	под индивидуальный жилой дом и ведение личного подсобного хозяйства
594	27:07:0050102:603	Земли населенных пунктов	Для ведения личного подсобного хозяйства
595	27:07:0050102:604	Земли населенных пунктов	Для ведения личного подсобного хозяйства
596	27:07:0050102:605	Земли населенных пунктов	под индивидуальный жилой дом и личное подсобное хозяйство
597	27:07:0050102:606	Земли населенных пунктов	Под индивидуальное жилищное строительство и личное подсобное хозяйство
598	27:07:0050102:607	Земли населенных пунктов	Для ведения личного подсобного хозяйства
599	27:07:0050102:608	Земли населенных пунктов	Под индивидуальное жилищное строительство и личное подсобное хозяйство
600	27:07:0050102:609	Земли населенных пунктов	под огород
601	27:07:0050102:610	Земли населенных пунктов	Под индивидуальное жилищное строительство и личное подсобное хозяйство
602	27:07:0050102:611	Земли населенных пунктов	Для ведения личного подсобного хозяйства
603	27:07:0050102:612	Земли населенных пунктов	Для размещения жилого дома
604	27:07:0050102:613	Земли населенных пунктов	Для ведения личного подсобного хозяйства
605	27:07:0050102:614	Земли населенных пунктов	под индивидуальный жилой дом
606	27:07:0050102:615	Земли населенных пунктов	Для ведения личного подсобного хозяйства
607	27:07:0050102:616	Земли населенных пунктов	под индивидуальный жилой дом и ведение личного подсобного хозяйства
608	27:07:0050102:617	Земли населенных пунктов	под огород
609	27:07:0050102:618	Земли населенных пунктов	Для ведения личного

						ПП0079-08.2020	Лист
							49
Изм.	Кол. уч.	Лис	№ док.	Подп.	Дата		

№п/п	Кадастровый номер	Исходная категория земель	Вид разрешенного использования
			подсобного хозяйства
610	27:07:0050102:619	Земли населенных пунктов	Под индивидуальный жилой дом и личное подсобное хозяйство
611	27:07:0050102:620	Земли населенных пунктов	Для эксплуатации жилого дома
612	27:07:0050102:621	Земли населенных пунктов	Для ведения личного подсобного хозяйства
613	27:07:0050102:622	Земли населенных пунктов	Для ведения личного подсобного хозяйства
614	27:07:0050102:623	Земли населенных пунктов	под индивидуальный жилой дом и личное подсобное хозяйство
615	27:07:0050102:624	Земли населенных пунктов	под огород
616	27:07:0050102:625	Земли населенных пунктов	под огород
617	27:07:0050102:626	Земли населенных пунктов	под индивидуальный жилой дом и личное подсобное хозяйство
618	27:07:0050102:627	Земли населенных пунктов	Для ведения личного подсобного хозяйства
619	27:07:0050102:628	Земли населенных пунктов	Для ведения личного подсобного хозяйства
620	27:07:0050102:629	Земли населенных пунктов	Для ведения личного подсобного хозяйства
621	27:07:0050102:630	Земли населенных пунктов	Для ведения личного подсобного хозяйства
622	27:07:0050102:631	Земли населенных пунктов	Для ведения личного подсобного хозяйства
623	27:07:0050102:632	Земли населенных пунктов	Для ведения личного подсобного хозяйства
624	27:07:0050102:633	Земли населенных пунктов	Для ведения личного подсобного хозяйства
625	27:07:0050102:634	Земли населенных пунктов	Для ведения личного подсобного хозяйства
626	27:07:0050102:635	Земли населенных пунктов	под огород
627	27:07:0050102:636	Земли населенных пунктов	под огород
628	27:07:0050102:637	Земли населенных пунктов	под огород
629	27:07:0050102:638	Земли населенных пунктов	под огород
630	27:07:0050102:639	Земли населенных пунктов	под огород
631	27:07:0050102:640	Земли населенных пунктов	Для ведения личного подсобного хозяйства
632	27:07:0050102:641	Земли населенных пунктов	под индивидуальный жилой дом и ведение личного подсобного хозяйства
633	27:07:0050102:642	Земли населенных пунктов	Для ведения личного подсобного хозяйства
634	27:07:0050102:643	Земли населенных пунктов	Для ведения личного подсобного хозяйства
635	27:07:0050102:644	Земли населенных пунктов	под огород
636	27:07:0050102:645	Земли населенных пунктов	Для ведения личного

№п/п	Кадастровый номер	Исходная категория земель	Вид разрешенного использования
			подсобного хозяйства
637	27:07:0050102:646	Земли населенных пунктов	Для ведения личного подсобного хозяйства
638	27:07:0050102:647	Земли населенных пунктов	под личное подсобное хозяйство
639	27:07:0050102:648	Земли населенных пунктов	Для ведения личного подсобного хозяйства
640	27:07:0050102:649	Земли населенных пунктов	Для ведения личного подсобного хозяйства
641	27:07:0050102:650	Земли населенных пунктов	под индивидуальный жилой дом и личное подсобное хозяйство
642	27:07:0050102:651	Земли населенных пунктов	под индивидуальный жилой дом и личное подсобное хозяйство
643	27:07:0050102:652	Земли населенных пунктов	Для ведения личного подсобного хозяйства
644	27:07:0050102:653	Земли населенных пунктов	Для ведения личного подсобного хозяйства
645	27:07:0050102:654	Земли населенных пунктов	Под личное подсобное хозяйство и индивидуальное жилищное строительство
646	27:07:0050102:655	Земли населенных пунктов	Для индивидуального жилищного строительства и личного подсобного хозяйства
647	27:07:0050102:656	Земли населенных пунктов	Для ведения личного подсобного хозяйства
648	27:07:0050102:657	Земли населенных пунктов	под индивидуальный жилой дом и личное подсобное хозяйство
649	27:07:0050102:658	Земли населенных пунктов	Для ведения личного подсобного хозяйства
650	27:07:0050102:659	Земли населенных пунктов	Для ведения личного подсобного хозяйства
651	27:07:0050102:660	Земли населенных пунктов	Для ведения личного подсобного хозяйства
652	27:07:0050102:661	Земли населенных пунктов	под индивидуальный жилой дом и личное подсобное хозяйство
653	27:07:0050102:662	Земли населенных пунктов	Под индивидуальное жилищное строительство и личное подсобное хозяйство
654	27:07:0050102:663	Земли населенных пунктов	под огород
655	27:07:0050102:664	Земли населенных пунктов	Для индивидуального жилищного строительства и личного подсобного хозяйства
656	27:07:0050102:665	Земли населенных пунктов	под индивидуальный жилой дом и личное подсобное хозяйство

№п/п	Кадастровый номер	Исходная категория земель	Вид разрешенного использования
657	27:07:0050102:666	Земли населенных пунктов	Для личного подсобного хозяйства
658	27:07:0050102:667	Земли населенных пунктов	Для ведения личного подсобного хозяйства
659	27:07:0050102:668	Земли населенных пунктов	под строительство дома
660	27:07:0050102:669	Земли населенных пунктов	под индивидуальный жилой дом и личное подсобное хозяйство
661	27:07:0050102:670	Земли населенных пунктов	под огород
662	27:07:0050102:671	Земли населенных пунктов	под индивидуальный жилой дом и личное подсобное хозяйство
663	27:07:0050102:672	Земли населенных пунктов	Для ведения личного подсобного хозяйства
664	27:07:0050102:673	Земли населенных пунктов	Для ведения личного подсобного хозяйства
665	27:07:0050102:674	Земли населенных пунктов	Для ведения личного подсобного хозяйства
666	27:07:0050102:675	Земли населенных пунктов	Для ведения личного подсобного хозяйства
667	27:07:0050102:676	Земли населенных пунктов	под индивидуальный жилой дом и ведение личного подсобного хозяйства
668	27:07:0050102:677	Земли населенных пунктов	Для ведения личного подсобного хозяйства
669	27:07:0050102:678	Земли населенных пунктов	Для ведения личного подсобного хозяйства
670	27:07:0050102:679	Земли населенных пунктов	Для индивидуального жилищного строительства и личного подсобного хозяйства
671	27:07:0050102:680	Земли населенных пунктов	Для индивидуального жилищного строительства и личного подсобного хозяйства
672	27:07:0050102:681	Земли населенных пунктов	Для ведения личного подсобного хозяйства
673	27:07:0050102:682	Земли населенных пунктов	под личное подсобное хозяйство
674	27:07:0050102:683	Земли населенных пунктов	Для ведения личного подсобного хозяйства
675	27:07:0050102:684	Земли населенных пунктов	под индивидуальный жилой дом и личное подсобное хозяйство
676	27:07:0050102:685	Земли населенных пунктов	Для ведения личного подсобного хозяйства
677	27:07:0050102:686	Земли населенных пунктов	под индивидуальный жилой дом и ведение личного подсобного хозяйства
678	27:07:0050102:687	Земли населенных пунктов	Для ведения личного подсобного хозяйства

№п/п	Кадастровый номер	Исходная категория земель	Вид разрешенного использования
679	27:07:0050102:688	Земли населенных пунктов	под индивидуальный жилой дом и личное подсобное хозяйство
680	27:07:0050102:689	Земли населенных пунктов	Для ведения личного подсобного хозяйства
681	27:07:0050102:690	Земли населенных пунктов	Для ведения личного подсобного хозяйства
682	27:07:0050102:691	Земли населенных пунктов	под индивидуальный жилой дом и ведение личного подсобного хозяйства
683	27:07:0050102:692	Земли населенных пунктов	под индивидуальный жилой дом
684	27:07:0050102:693	Земли населенных пунктов	Для ведения личного подсобного хозяйства
685	27:07:0050102:694	Земли населенных пунктов	под индивидуальное жилищное строительство и личное подсобное хозяйство
686	27:07:0050102:696	Земли населенных пунктов	Для индивидуального жилищного строительства
687	27:07:0050102:697	Земли населенных пунктов	Для ведения личного подсобного хозяйства
688	27:07:0050102:698	Земли населенных пунктов	Для индивидуального жилищного строительства и личное подсобное хозяйство
689	27:07:0050102:699	Земли населенных пунктов	Для ведения личного подсобного хозяйства
690	27:07:0050102:700	Земли населенных пунктов	Для ведения личного подсобного хозяйства
691	27:07:0050102:701	Земли населенных пунктов	Для ведения личного подсобного хозяйства
692	27:07:0050102:702	Земли населенных пунктов	под огород
693	27:07:0050102:703	Земли населенных пунктов	Для ведения личного подсобного хозяйства
694	27:07:0050102:704	Земли населенных пунктов	Для ведения личного подсобного хозяйства
695	27:07:0050102:705	Земли населенных пунктов	Для ведения личного подсобного хозяйства
696	27:07:0050102:706	Земли населенных пунктов	для ведения личного подсобного хозяйства
697	27:07:0050102:707	Земли населенных пунктов	Для ведения личного подсобного хозяйства
698	27:07:0050102:709	Земли населенных пунктов	под индивидуальный жилой дом и личное подсобное хозяйство
699	27:07:0050102:710	Земли населенных пунктов	Под индивидуальный жилой дом и личное подсобное хозяйство
700	27:07:0050102:711	Земли населенных пунктов	под огород
701	27:07:0050102:712	Земли населенных пунктов	Для ведения личного подсобного хозяйства
702	27:07:0050102:713	Земли населенных пунктов	Для ведения личного

№п/п	Кадастровый номер	Исходная категория земель	Вид разрешенного использования
			подсобного хозяйства
703	27:07:0050102:714	Земли населенных пунктов	под индивидуальное жилищное строительство
704	27:07:0050102:715	Земли населенных пунктов	Для ведения личного подсобного хозяйства
705	27:07:0050102:716	Земли населенных пунктов	Под индивидуальный жилой дом и личное подсобное хозяйство
706	27:07:0050102:717	Земли населенных пунктов	Под индивидуальный жилой дом и личного подсобного хозяйства
707	27:07:0050102:718	Земли населенных пунктов	под индивидуальный жилой дом и ведение личного подсобного хозяйства
708	27:07:0050102:719	Земли населенных пунктов	под индивидуальный жилой дом и личное подсобное хозяйство
709	27:07:0050102:720	Земли населенных пунктов	под огород
710	27:07:0050102:721	Земли населенных пунктов	под огород
711	27:07:0050102:722	Земли населенных пунктов	под индивидуальное жилищное строительство и личное подсобное хозяйство
712	27:07:0050102:723	Земли населенных пунктов	Для ведения личного подсобного хозяйства (приусадебный участок)
713	27:07:0050102:724	Земли населенных пунктов	Для ведения личного подсобного хозяйства
714	27:07:0050102:725	Земли населенных пунктов	Для ведения личного подсобного хозяйства
715	27:07:0050102:726	Земли населенных пунктов	Для ведения личного подсобного хозяйства
716	27:07:0050102:727	Земли населенных пунктов	Для ведения личного подсобного хозяйства
717	27:07:0050102:728	Земли населенных пунктов	Для индивидуального жилищного строительства и ведения личного подсобного хозяйства
718	27:07:0050102:729	Земли населенных пунктов	Для ведения личного подсобного хозяйства
719	27:07:0050102:730	Земли населенных пунктов	Для индивидуального жилищного строительства и личного подсобного хозяйства
720	27:07:0050102:731	Земли населенных пунктов	Под индивидуальный жилой дом и ведение личного подсобного хозяйства
721	27:07:0050102:732	Земли населенных пунктов	Для индивидуального жилищного строительства и личного подсобного хозяйства
722	27:07:0050102:733	Земли населенных пунктов	под огород

№п/п	Кадастровый номер	Исходная категория земель	Вид разрешенного использования
723	27:07:0050102:734	Земли населенных пунктов	Для ведения личного подсобного хозяйства
724	27:07:0050102:735	Земли населенных пунктов	под огород
725	27:07:0050102:736	Земли населенных пунктов	под личное подсобное хозяйство и индивидуальное жилищное строительство
726	27:07:0050102:737	Земли населенных пунктов	Для ведения личного подсобного хозяйства
727	27:07:0050102:738	Земли населенных пунктов	под огород
728	27:07:0050102:739	Земли населенных пунктов	Для ведения личного подсобного хозяйства
729	27:07:0050102:740	Земли населенных пунктов	Для ведения личного подсобного хозяйства
730	27:07:0050102:741	Земли населенных пунктов	Для ведения личного подсобного хозяйства
731	27:07:0050102:742	Земли населенных пунктов	Для ведения личного подсобного хозяйства
732	27:07:0050102:743	Земли населенных пунктов	Для ведения личного подсобного хозяйства
733	27:07:0050102:744	Земли населенных пунктов	под огород
734	27:07:0050102:745	Земли населенных пунктов	под огород
735	27:07:0050102:746	Земли населенных пунктов	под огород
736	27:07:0050102:747	Земли населенных пунктов	Для ведения личного подсобного хозяйства
737	27:07:0050102:748	Земли населенных пунктов	Для ведения личного подсобного хозяйства
738	27:07:0050102:751	Земли населенных пунктов	Под индивидуальное жилищное строительство и личное подсобное хозяйство
739	27:07:0050102:752	Земли населенных пунктов	Для ведения личного подсобного хозяйства
740	27:07:0050102:753	Земли населенных пунктов	Для ведения личного подсобного хозяйства
741	27:07:0050102:754	Земли населенных пунктов	Для ведения личного подсобного хозяйства
742	27:07:0050102:755	Земли населенных пунктов	Для ведения личного подсобного хозяйства
743	27:07:0050102:756	Земли населенных пунктов	Для ведения личного подсобного хозяйства
744	27:07:0050102:757	Земли населенных пунктов	Для ведения личного подсобного хозяйства
745	27:07:0050102:758	Земли населенных пунктов	под огород
746	27:07:0050102:759	Земли населенных пунктов	Для ведения личного подсобного хозяйства
747	27:07:0050102:761	Земли населенных пунктов	под огород
748	27:07:0050102:762	Земли населенных пунктов	Под индивидуальный жилой дом и ведение личного подсобного хозяйства
749	27:07:0050102:763	Земли населенных пунктов	Для ведения приусадебного хозяйства

№п/п	Кадастровый номер	Исходная категория земель	Вид разрешенного использования
750	27:07:0050102:764	Земли населенных пунктов	под огород
751	27:07:0050102:765	Земли населенных пунктов	Для ведения личного подсобного хозяйства
752	27:07:0050102:766	Земли населенных пунктов	Для индивидуального жилищного строительства и личного подсобного хозяйства
753	27:07:0050102:767	Земли населенных пунктов	Для ведения личного подсобного хозяйства
754	27:07:0050102:768	Земли населенных пунктов	Для индивидуального жилищного строительства и личного подсобного хозяйства
755	27:07:0050102:769	Земли населенных пунктов	Для ведения личного подсобного хозяйства
756	27:07:0050102:770	Земли населенных пунктов	Для ведения личного подсобного хозяйства
757	27:07:0050102:771	Земли населенных пунктов	под личное подсобное хозяйство
758	27:07:0050102:772	Земли населенных пунктов	Для ведения личного подсобного хозяйства
759	27:07:0050102:773	Земли населенных пунктов	Для ведения личного подсобного хозяйства
760	27:07:0050102:774	Земли населенных пунктов	Для индивидуального жилого дома и ведения личного подсобного хозяйства
761	27:07:0050102:775	Земли населенных пунктов	Для ведения личного подсобного хозяйства
762	27:07:0050102:776	Земли населенных пунктов	Для ведения личного подсобного хозяйства
763	27:07:0050102:777	Земли населенных пунктов	Для ведения личного подсобного хозяйства и под индивидуальное жилищное строительство
764	27:07:0050102:778	Земли населенных пунктов	Под индивидуальное жилищное строительство и личное подсобное хозяйство
765	27:07:0050102:779	Земли населенных пунктов	Для ведения личного подсобного хозяйства
766	27:07:0050102:780	Земли населенных пунктов	под огород
767	27:07:0050102:781	Земли населенных пунктов	Для ведения личного подсобного хозяйства
768	27:07:0050102:782	Земли населенных пунктов	Для ведения личного подсобного хозяйства
769	27:07:0050102:783	Земли населенных пунктов	под огород
770	27:07:0050102:784	Земли населенных пунктов	Для ведения личного подсобного хозяйства
771	27:07:0050102:785	Земли населенных пунктов	Для индивидуального жилищного строительства и личного подсобного

№п/п	Кадастровый номер	Исходная категория земель	Вид разрешенного использования
			хозяйства
772	27:07:0050102:786	Земли населенных пунктов	Для ведения личного подсобного хозяйства
773	27:07:0050102:787	Земли населенных пунктов	под огород
774	27:07:0050102:788	Земли населенных пунктов	для эксплуатации магазина и хлебопекарни
775	27:07:0050102:789	Земли населенных пунктов	Для ведения личного подсобного хозяйства
776	27:07:0050102:790	Земли населенных пунктов	Для ведения личного подсобного хозяйства
777	27:07:0050102:791	Земли населенных пунктов	Для ведения личного подсобного хозяйства
778	27:07:0050102:792	Земли населенных пунктов	Для ведения личного подсобного хозяйства
779	27:07:0050102:793	Земли населенных пунктов	Для ведения личного подсобного хозяйства
780	27:07:0050102:794	Земли населенных пунктов	под огород
781	27:07:0050102:795	Земли населенных пунктов	под огород
782	27:07:0050102:796	Земли населенных пунктов	Для ведения личного подсобного хозяйства
783	27:07:0050102:797	Земли населенных пунктов	Для ведения личного подсобного хозяйства
784	27:07:0050102:798	Земли населенных пунктов	под огород
785	27:07:0050102:799	Земли населенных пунктов	под огород
786	27:07:0050102:800	Земли населенных пунктов	под огород
787	27:07:0050102:801	Земли населенных пунктов	под огород
788	27:07:0050102:802	Земли населенных пунктов	под огород
789	27:07:0050102:803	Земли населенных пунктов	под глинянный карьер
790	27:07:0050102:804	Земли населенных пунктов	под здание водораздат.колонки
791	27:07:0050102:805	Земли населенных пунктов	Для эксплуатации нежилого здания администрации
792	27:07:0050102:806	Земли населенных пунктов	под здание отделения почтовой связи
793	27:07:0050102:807	Земли населенных пунктов	под здание, хоз постройки
794	27:07:0050102:808	Земли населенных пунктов	для использования под здание школы-интерната специальной (коррекционной) общеобразовательной
795	27:07:0050102:810	Земли населенных пунктов	под здание водозаборной колонки
796	27:07:0050102:811	Земли населенных пунктов	Кирпичный завод
797	27:07:0050102:812	Земли населенных пунктов	производственная база
798	27:07:0050102:813	Земли промышленности, энергетики, транспорта, связи, радиовещания, телевидения, информатики, земли для обеспечения космической деятельности,	под автомобильную дорогу, подъезд к с.Пивань

№п/п	Кадастровый номер	Исходная категория земель	Вид разрешенного использования
		земли обороны, безопасности и земли иного специального назначения	
799	27:07:0050102:815	Земли населенных пунктов	под строительство индивидуального жилого дома и ведение личного подсобного хозяйства
800	27:07:0050102:816	Земли населенных пунктов	Для использования под индивидуальный жилой дом
801	27:07:0050102:817	Земли населенных пунктов	под индивидуальный жилой дом и личное подсобное хозяйство
802	27:07:0050102:818	Земли населенных пунктов	Для размещения жилого дома
803	27:07:0050102:819	Земли населенных пунктов	под строительство индивидуального жилого дома и ведение личного подсобного хозяйства
804	27:07:0050102:820	Земли населенных пунктов	для эксплуатации индивидуального жилого дома
805	27:07:0050102:821	Земли населенных пунктов	Под строительство индивидуального жилого дома и ведение личного подсобного хозяйства
806	27:07:0050102:822	Земли населенных пунктов	Для эксплуатации жилого дома
807	27:07:0050102:823	Земли населенных пунктов	под объект незавершенного строительства
808	27:07:0050102:824	Земли населенных пунктов	под индивидуальное жилищное строительство и личное подсобное хозяйство
809	27:07:0050102:825	Земли населенных пунктов	ведение лпх
810	27:07:0050102:826	Земли населенных пунктов	ведение лпх
811	27:07:0050102:827	Земли населенных пунктов	ведение лпх
812	27:07:0050102:828	Земли населенных пунктов	ведение лпх
813	27:07:0050102:829	Земли населенных пунктов	ведение лпх
814	27:07:0050102:830	Земли населенных пунктов	ведение лпх
815	27:07:0050102:831	Земли населенных пунктов	ведение лпх
816	27:07:0050102:832	Земли населенных пунктов	под огород
817	27:07:0050102:833	Земли населенных пунктов	огород
818	27:07:0050102:834	Земли населенных пунктов	огород
819	27:07:0050102:835	Земли населенных пунктов	ведение лпх
820	27:07:0050102:836	Земли населенных пунктов	под здание
821	27:07:0050102:837	Земли населенных пунктов	огород
822	27:07:0050102:838	Земли населенных пунктов	ведение лпх
823	27:07:0050102:839	Земли населенных пунктов	огород
824	27:07:0050102:840	Земли населенных пунктов	ведение лпх
825	27:07:0050102:841	Земли населенных пунктов	ведение лпх
826	27:07:0050102:842	Земли населенных пунктов	ведение лпх

№п/п	Кадастровый номер	Исходная категория земель	Вид разрешенного использования
827	27:07:0050102:843	Земли населенных пунктов	ведение лпх
828	27:07:0050102:844	Земли населенных пунктов	ведение лпх
829	27:07:0050102:845	Земли населенных пунктов	ведение лпх
830	27:07:0050102:846	Земли населенных пунктов	ведение лпх
831	27:07:0050102:847	Земли населенных пунктов	ведение лпх
832	27:07:0050102:848	Земли населенных пунктов	ведение лпх
833	27:07:0050102:849	Земли населенных пунктов	ведение лпх
834	27:07:0050102:850	Земли населенных пунктов	ведение лпх
835	27:07:0050102:851	Земли населенных пунктов	ведение лпх
836	27:07:0050102:852	Земли населенных пунктов	ведение лпх
837	27:07:0050102:853	Земли населенных пунктов	ведение лпх
838	27:07:0050102:854	Земли населенных пунктов	ведение лпх
839	27:07:0050102:855	Земли населенных пунктов	для строительства индивидуального жилого дома
840	27:07:0050102:856	Земли населенных пунктов	ведение лпх
841	27:07:0050102:857	Земли населенных пунктов	ведение лпх
842	27:07:0050102:858	Земли населенных пунктов	ведение лпх
843	27:07:0050102:859	Земли населенных пунктов	ведение лпх
844	27:07:0050102:860	Земли населенных пунктов	ведение лпх
845	27:07:0050102:861	Земли населенных пунктов	ведение лпх
846	27:07:0050102:862	Земли населенных пунктов	ведение лпх
847	27:07:0050102:863	Земли населенных пунктов	ведение лпх
848	27:07:0050102:864	Земли населенных пунктов	ведение лпх
849	27:07:0050102:865	Земли населенных пунктов	ведение лпх
850	27:07:0050102:866	Земли населенных пунктов	ведение лпх
851	27:07:0050102:867	Земли населенных пунктов	ведение лпх
852	27:07:0050102:868	Земли населенных пунктов	ведение лпх
853	27:07:0050102:869	Земли населенных пунктов	ведение лпх
854	27:07:0050102:870	Земли населенных пунктов	ведение лпх
855	27:07:0050102:871	Земли населенных пунктов	ведение лпх
856	27:07:0050102:872	Земли населенных пунктов	ведение лпх
857	27:07:0050102:873	Земли населенных пунктов	ведение лпх
858	27:07:0050102:874	Земли населенных пунктов	ведение лпх
859	27:07:0050102:875	Земли населенных пунктов	ведение лпх
860	27:07:0050102:876	Земли населенных пунктов	ведение лпх
861	27:07:0050102:877	Земли населенных пунктов	ведение лпх
862	27:07:0050102:878	Земли населенных пунктов	ведение лпх
863	27:07:0050102:879	Земли населенных пунктов	ведение лпх
864	27:07:0050102:880	Земли населенных пунктов	под инд жил стр-во
865	27:07:0050102:881	Земли населенных пунктов	огород
866	27:07:0050102:882	Земли населенных пунктов	ведение лпх
867	27:07:0050102:883	Земли населенных пунктов	ведение лпх
868	27:07:0050102:884	Земли населенных пунктов	ведение лпх
869	27:07:0050102:885	Земли населенных пунктов	ведение лпх
870	27:07:0050102:886	Земли населенных пунктов	ведение лпх
871	27:07:0050102:887	Земли населенных пунктов	ведение лпх
872	27:07:0050102:888	Земли населенных пунктов	ведение лпх
873	27:07:0050102:889	Земли населенных пунктов	ведение лпх
874	27:07:0050102:890	Земли населенных пунктов	ведение лпх

№п/п	Кадастровый номер	Исходная категория земель	Вид разрешенного использования
875	27:07:0050102:891	Земли населенных пунктов	ведение лпх
876	27:07:0050102:892	Земли населенных пунктов	огород
877	27:07:0050102:893	Земли населенных пунктов	ведение лпх
878	27:07:0050102:894	Земли населенных пунктов	ведение лпх
879	27:07:0050102:895	Земли населенных пунктов	ведение лпх
880	27:07:0050102:896	Земли населенных пунктов	ведение лпх
881	27:07:0050102:897	Земли населенных пунктов	ведение лпх
882	27:07:0050102:898	Земли населенных пунктов	ведение лпх
883	27:07:0050102:899	Земли населенных пунктов	ведение лпх
884	27:07:0050102:900	Земли населенных пунктов	ведение лпх
885	27:07:0050102:901	Земли населенных пунктов	ведение лпх
886	27:07:0050102:902	Земли населенных пунктов	огород
887	27:07:0050102:903	Земли населенных пунктов	ведение лпх
888	27:07:0050102:904	Земли населенных пунктов	ведение лпх
889	27:07:0050102:905	Земли населенных пунктов	ведение лпх
890	27:07:0050102:906	Земли населенных пунктов	ведение лпх
891	27:07:0050102:907	Земли населенных пунктов	ведение лпх
892	27:07:0050102:908	Земли населенных пунктов	ведение лпх
893	27:07:0050102:909	Земли населенных пунктов	огород
894	27:07:0050102:910	Земли населенных пунктов	огород
895	27:07:0050102:911	Земли населенных пунктов	огород
896	27:07:0050102:912	Земли населенных пунктов	под лпх
897	27:07:0050102:913	Земли населенных пунктов	ведение лпх
898	27:07:0050102:914	Земли населенных пунктов	ведение лпх
899	27:07:0050102:915	Земли населенных пунктов	Для строительства индивидуального жилого дома
900	27:07:0050102:916	Земли населенных пунктов	ведение лпх
901	27:07:0050102:917	Земли населенных пунктов	огород
902	27:07:0050102:918	Земли населенных пунктов	под лпх
903	27:07:0050102:919	Земли населенных пунктов	ведение лпх
904	27:07:0050102:920	Земли населенных пунктов	ведение лпх
905	27:07:0050102:921	Земли населенных пунктов	ведение лпх
906	27:07:0050102:922	Земли населенных пунктов	ведение лпх
907	27:07:0050102:923	Земли населенных пунктов	ведение лпх
908	27:07:0050102:924	Земли населенных пунктов	ведение лпх
909	27:07:0050102:925	Земли населенных пунктов	ведение лпх
910	27:07:0050102:926	Земли населенных пунктов	ведение лпх
911	27:07:0050102:927	Земли населенных пунктов	ведение лпх
912	27:07:0050102:928	Земли населенных пунктов	огород
913	27:07:0050102:929	Земли населенных пунктов	ведение лпх
914	27:07:0050102:930	Земли населенных пунктов	под лпх
915	27:07:0050102:931	Земли населенных пунктов	под лпх
916	27:07:0050102:932	Земли населенных пунктов	ведение лпх
917	27:07:0050102:933	Земли населенных пунктов	под стр-во ижд
918	27:07:0050102:934	Земли населенных пунктов	под стр-во ижд
919	27:07:0050102:935	Земли населенных пунктов	ведение лпх
920	27:07:0050102:936	Земли населенных пунктов	для строительства индивидуального жилого дома

№п/п	Кадастровый номер	Исходная категория земель	Вид разрешенного использования
921	27:07:0050102:937	Земли населенных пунктов	для строительства индивидуального жилого дома
922	27:07:0050102:938	Земли населенных пунктов	Для индивидуального жилищного строительства
923	27:07:0050102:939	Земли населенных пунктов	огород
924	27:07:0050102:940	Земли населенных пунктов	под ижд и лпх
925	27:07:0050102:941	Земли населенных пунктов	под строительство индивидуального жилого дома и ведение лпх
926	27:07:0050102:942	Земли населенных пунктов	ведение лпх
927	27:07:0050102:943	Земли населенных пунктов	огород
928	27:07:0050102:944	Земли населенных пунктов	ведение лпх
929	27:07:0050102:945	Земли населенных пунктов	ведение лпх
930	27:07:0050102:946	Земли населенных пунктов	ведение лпх
931	27:07:0050102:947	Земли населенных пунктов	ведение лпх
932	27:07:0050102:948	Земли населенных пунктов	ведение лпх
933	27:07:0050102:949	Земли населенных пунктов	для проектирования индивидуального жилого дома
934	27:07:0050102:950	Земли населенных пунктов	ведение лпх
935	27:07:0050102:951	Земли населенных пунктов	под огород
936	27:07:0050102:952	Земли населенных пунктов	ведение лпх
937	27:07:0050102:953	Земли населенных пунктов	ведение лпх
938	27:07:0050102:954	Земли населенных пунктов	ведение лпх
939	27:07:0050102:955	Земли населенных пунктов	ведение лпх
940	27:07:0050102:956	Земли населенных пунктов	ведение лпх
941	27:07:0050102:957	Земли населенных пунктов	ведение лпх
942	27:07:0050102:958	Земли населенных пунктов	ведение лпх
943	27:07:0050102:959	Земли населенных пунктов	ведение лпх
944	27:07:0050102:960	Земли населенных пунктов	ведение лпх
945	27:07:0050102:961	Земли населенных пунктов	ведение лпх
946	27:07:0050102:962	Земли населенных пунктов	ведение лпх
947	27:07:0050102:964	Земли населенных пунктов	ведение лпх
948	27:07:0050102:965	Земли населенных пунктов	ведение лпх
949	27:07:0050102:966	Земли населенных пунктов	ведение лпх
950	27:07:0050102:967	Земли населенных пунктов	ведение лпх
951	27:07:0050102:968	Земли населенных пунктов	ведение лпх
952	27:07:0050102:969	Земли населенных пунктов	ведение лпх
953	27:07:0050102:970	Земли населенных пунктов	ведение лпх
954	27:07:0050102:971	Земли населенных пунктов	ведение лпх
955	27:07:0050102:972	Земли населенных пунктов	ведение лпх
956	27:07:0050102:973	Земли населенных пунктов	ведение лпх
957	27:07:0050102:974	Земли населенных пунктов	ведение лпх
958	27:07:0050102:975	Земли населенных пунктов	ведение лпх
959	27:07:0050102:976	Земли населенных пунктов	ведение лпх
960	27:07:0050102:977	Земли населенных пунктов	ведение лпх
961	27:07:0050102:978	Земли населенных пунктов	ведение лпх
962	27:07:0050102:979	Земли населенных пунктов	ведение лпх
963	27:07:0050102:980	Земли населенных пунктов	ведение лпх

№п/п	Кадастровый номер	Исходная категория земель	Вид разрешенного использования
964	27:07:0050102:981	Земли населенных пунктов	ведение лпх
965	27:07:0050102:983	Земли населенных пунктов	Для строительства индивидуального жилого дома
966	27:07:0050102:984	Земли населенных пунктов	ведение лпх
967	27:07:0050102:985	Земли населенных пунктов	ведение лпх
968	27:07:0050102:986	Земли населенных пунктов	ведение лпх
969	27:07:0050102:987	Земли населенных пунктов	ведение лпх
970	27:07:0050102:988	Земли населенных пунктов	ведение лпх
971	27:07:0050102:989	Земли населенных пунктов	ведение лпх
972	27:07:0050102:990	Земли населенных пунктов	ведение лпх
973	27:07:0050102:991	Земли населенных пунктов	ведение лпх
974	27:07:0050102:992	Земли населенных пунктов	ведение лпх
975	27:07:0050102:993	Земли населенных пунктов	ведение лпх
976	27:07:0050102:994	Земли населенных пунктов	ведение лпх
977	27:07:0050102:995	Земли населенных пунктов	ведение лпх
978	27:07:0050102:996	Земли населенных пунктов	ведение лпх
979	27:07:0050102:997	Земли населенных пунктов	ведение лпх
980	27:07:0050102:998	Земли населенных пунктов	ведение лпх
981	27:07:0050102:999	Земли населенных пунктов	ведение лпх
982	27:07:0050102:1000	Земли населенных пунктов	ведение лпх
983	27:07:0050102:1001	Земли населенных пунктов	ведение лпх
984	27:07:0050102:1002	Земли населенных пунктов	ведение лпх
985	27:07:0050102:1003	Земли населенных пунктов	ведение лпх
986	27:07:0050102:1004	Земли населенных пунктов	ведение лпх
987	27:07:0050102:1005	Земли населенных пунктов	ведение лпх
988	27:07:0050102:1006	Земли населенных пунктов	ведение лпх
989	27:07:0050102:1007	Земли населенных пунктов	ведение лпх
990	27:07:0050102:1008	Земли населенных пунктов	ведение лпх
991	27:07:0050102:1009	Земли населенных пунктов	ведение лпх
992	27:07:0050102:1010	Земли населенных пунктов	под установку времен сооруж
993	27:07:0050102:1011	Земли населенных пунктов	под здание гаража и механич
994	27:07:0050102:1012	Земли населенных пунктов	ведение лпх
995	27:07:0050102:1013	Земли населенных пунктов	ведение лпх
996	27:07:0050102:1014	Земли населенных пунктов	ведение лпх
997	27:07:0050102:1015	Земли населенных пунктов	ведение лпх
998	27:07:0050102:1016	Земли населенных пунктов	ведение лпх
999	27:07:0050102:1017	Земли населенных пунктов	ведение лпх
1000	27:07:0050102:1018	Земли населенных пунктов	ведение лпх
1001	27:07:0050102:1019	Земли населенных пунктов	ведение лпх
1002	27:07:0050102:1020	Земли населенных пунктов	ведение лпх
1003	27:07:0050102:1021	Земли населенных пунктов	ведение лпх
1004	27:07:0050102:1022	Земли населенных пунктов	Для эксплуатации квартиры № 2 являющейся частью жилого дома
1005	27:07:0050102:1023	Земли населенных пунктов	ведение лпх
1006	27:07:0050102:1024	Земли населенных пунктов	ведение лпх
1007	27:07:0050102:1025	Земли населенных пунктов	ведение лпх

№п/п	Кадастровый номер	Исходная категория земель	Вид разрешенного использования
1008	27:07:0050102:1026	Земли населенных пунктов	ведение лпх
1009	27:07:0050102:1027	Земли населенных пунктов	ведение лпх
1010	27:07:0050102:1028	Земли населенных пунктов	ведение лпх
1011	27:07:0050102:1029	Земли населенных пунктов	ведение лпх
1012	27:07:0050102:1030	Земли населенных пунктов	ведение лпх
1013	27:07:0050102:1031	Земли населенных пунктов	ведение лпх
1014	27:07:0050102:1032	Земли населенных пунктов	ведение лпх
1015	27:07:0050102:1033	Земли населенных пунктов	ведение лпх
1016	27:07:0050102:1034	Земли населенных пунктов	ведение лпх
1017	27:07:0050102:1035	Земли населенных пунктов	ведение лпх
1018	27:07:0050102:1036	Земли населенных пунктов	ведение лпх
1019	27:07:0050102:1037	Земли населенных пунктов	под здание
1020	27:07:0050102:1039	Земли населенных пунктов	ведение лпх
1021	27:07:0050102:1040	Земли населенных пунктов	ведение лпх
1022	27:07:0050102:1041	Земли населенных пунктов	ведение лпх
1023	27:07:0050102:1042	Земли населенных пунктов	ведение лпх
1024	27:07:0050102:1043	Земли населенных пунктов	ведение лпх
1025	27:07:0050102:1044	Земли населенных пунктов	ведение лпх
1026	27:07:0050102:1045	Земли населенных пунктов	ведение лпх
1027	27:07:0050102:1046	Земли населенных пунктов	огород
1028	27:07:0050102:1047	Земли населенных пунктов	ведение лпх
1029	27:07:0050102:1048	Земли населенных пунктов	ведение лпх
1030	27:07:0050102:1049	Земли населенных пунктов	ведение лпх
1031	27:07:0050102:1050	Земли населенных пунктов	под огород
1032	27:07:0050102:1051	Земли населенных пунктов	ведение лпх
1033	27:07:0050102:1052	Земли населенных пунктов	ведение лпх
1034	27:07:0050102:1053	Земли населенных пунктов	ведение лпх
1035	27:07:0050102:1054	Земли населенных пунктов	ведение лпх
1036	27:07:0050102:1055	Земли населенных пунктов	ведение лпх
1037	27:07:0050102:1056	Земли населенных пунктов	ведение лпх
1038	27:07:0050102:1057	Земли населенных пунктов	ведение лпх
1039	27:07:0050102:1058	Земли населенных пунктов	под индивидуальный жилой дом и личное подсобное хозяйство
1040	27:07:0050102:1059	Земли населенных пунктов	ведение лпх
1041	27:07:0050102:1060	Земли населенных пунктов	огород
1042	27:07:0050102:1061	Земли населенных пунктов	под лпх
1043	27:07:0050102:1062	Земли населенных пунктов	ведение лпх
1044	27:07:0050102:1063	Земли населенных пунктов	под индивидуальный жилой дом и личное подсобное хозяйство
1045	27:07:0050102:1064	Земли населенных пунктов	под лпх
1046	27:07:0050102:1065	Земли населенных пунктов	ведение лпх
1047	27:07:0050102:1066	Земли населенных пунктов	ведение лпх
1048	27:07:0050102:1067	Земли населенных пунктов	ведение лпх
1049	27:07:0050102:1068	Земли населенных пунктов	ведение лпх
1050	27:07:0050102:1069	Земли населенных пунктов	ведение лпх
1051	27:07:0050102:1070	Земли населенных пунктов	огород
1052	27:07:0050102:1071	Земли населенных пунктов	огород
1053	27:07:0050102:1072	Земли населенных пунктов	огород

№п/п	Кадастровый номер	Исходная категория земель	Вид разрешенного использования
1054	27:07:0050102:1073	Земли населенных пунктов	ведение лпх
1055	27:07:0050102:1074	Земли населенных пунктов	под лпх
1056	27:07:0050102:1075	Земли населенных пунктов	под лпх
1057	27:07:0050102:1076	Земли населенных пунктов	под лпх
1058	27:07:0050102:1077	Земли населенных пунктов	ведение лпх
1059	27:07:0050102:1078	Земли населенных пунктов	ведение лпх
1060	27:07:0050102:1079	Земли населенных пунктов	ведение лпх
1061	27:07:0050102:1080	Земли населенных пунктов	ведение лпх
1062	27:07:0050102:1081	Земли населенных пунктов	ведение лпх
1063	27:07:0050102:1082	Земли населенных пунктов	строительство дома
1064	27:07:0050102:1083	Земли населенных пунктов	ведение лпх
1065	27:07:0050102:1084	Земли населенных пунктов	ведение лпх
1066	27:07:0050102:1085	Земли населенных пунктов	ведение лпх
1067	27:07:0050102:1086	Земли населенных пунктов	огород
1068	27:07:0050102:1087	Земли населенных пунктов	огород
1069	27:07:0050102:1088	Земли населенных пунктов	ведение лпх
1070	27:07:0050102:1089	Земли населенных пунктов	ведение лпх
1071	27:07:0050102:1090	Земли населенных пунктов	ведение лпх
1072	27:07:0050102:1091	Земли населенных пунктов	огород
1073	27:07:0050102:1092	Земли населенных пунктов	ведение лпх
1074	27:07:0050102:1093	Земли населенных пунктов	огород
1075	27:07:0050102:1094	Земли населенных пунктов	ведение лпх
1076	27:07:0050102:1095	Земли населенных пунктов	ведение лпх
1077	27:07:0050102:1096	Земли населенных пунктов	ведение лпх
1078	27:07:0050102:1097	Земли населенных пунктов	ведение лпх
1079	27:07:0050102:1098	Земли населенных пунктов	ведение лпх
1080	27:07:0050102:1099	Земли населенных пунктов	ведение лпх
1081	27:07:0050102:1100	Земли населенных пунктов	ведение лпх
1082	27:07:0050102:1101	Земли населенных пунктов	огород
1083	27:07:0050102:1102	Земли населенных пунктов	под огород
1084	27:07:0050102:1103	Земли населенных пунктов	огород
1085	27:07:0050102:1104	Земли населенных пунктов	огород
1086	27:07:0050102:1105	Земли населенных пунктов	огород
1087	27:07:0050102:1106	Земли населенных пунктов	ведение лпх
1088	27:07:0050102:1107	Земли населенных пунктов	огород
1089	27:07:0050102:1108	Земли населенных пунктов	ведение лпх
1090	27:07:0050102:1110	Земли населенных пунктов	под лпх
1091	27:07:0050102:1111	Земли населенных пунктов	под лпх
1092	27:07:0050102:1112	Земли населенных пунктов	под лпх
1093	27:07:0050102:1113	Земли населенных пунктов	ведение лпх
1094	27:07:0050102:1114	Земли населенных пунктов	ведение лпх
1095	27:07:0050102:1115	Земли населенных пунктов	ведение лпх
1096	27:07:0050102:1116	Земли населенных пунктов	ведение лпх
1097	27:07:0050102:1117	Земли населенных пунктов	ведение лпх
1098	27:07:0050102:1118	Земли населенных пунктов	ведение лпх
1099	27:07:0050102:1119	Земли населенных пунктов	ведение лпх
1100	27:07:0050102:1120	Земли населенных пунктов	ведение лпх
1101	27:07:0050102:1121	Земли населенных пунктов	под лпх
1102	27:07:0050102:1122	Земли населенных пунктов	под лпх
1103	27:07:0050102:1123	Земли населенных пунктов	под стр-во ижд

№п/п	Кадастровый номер	Исходная категория земель	Вид разрешенного использования
1104	27:07:0050102:1124	Земли населенных пунктов	ведение лпх
1105	27:07:0050102:1125	Земли населенных пунктов	ведение лпх
1106	27:07:0050102:1126	Земли населенных пунктов	ведение лпх
1107	27:07:0050102:1127	Земли населенных пунктов	ведение лпх
1108	27:07:0050102:1128	Земли населенных пунктов	огород
1109	27:07:0050102:1129	Земли населенных пунктов	ведение лпх
1110	27:07:0050102:1130	Земли населенных пунктов	под лпх
1111	27:07:0050102:1131	Земли населенных пунктов	под лпх
1112	27:07:0050102:1132	Земли населенных пунктов	огород
1113	27:07:0050102:1133	Земли населенных пунктов	под огород
1114	27:07:0050102:1134	Земли населенных пунктов	ведение лпх
1115	27:07:0050102:1135	Земли населенных пунктов	под лпх
1116	27:07:0050102:1136	Земли населенных пунктов	Для осуществления индивидуального жилищного строительства
1117	27:07:0050102:1137	Земли населенных пунктов	огород
1118	27:07:0050102:1138	Земли населенных пунктов	огород
1119	27:07:0050102:1139	Земли населенных пунктов	ведение лпх
1120	27:07:0050102:1140	Земли населенных пунктов	ведение лпх
1121	27:07:0050102:1141	Земли населенных пунктов	ведение лпх
1122	27:07:0050102:1142	Земли населенных пунктов	огород
1123	27:07:0050102:1143	Земли населенных пунктов	ведение лпх
1124	27:07:0050102:1144	Земли населенных пунктов	Для размещения индивидуального жилого дома
1125	27:07:0050102:1145	Земли населенных пунктов	ведение лпх
1126	27:07:0050102:1146	Земли населенных пунктов	ведение лпх
1127	27:07:0050102:1147	Земли населенных пунктов	огород
1128	27:07:0050102:1148	Земли населенных пунктов	под лпх
1129	27:07:0050102:1149	Земли населенных пунктов	ведение лпх
1130	27:07:0050102:1150	Земли населенных пунктов	ведение лпх
1131	27:07:0050102:1151	Земли населенных пунктов	огород
1132	27:07:0050102:1152	Земли населенных пунктов	под огород
1133	27:07:0050102:1153	Земли населенных пунктов	ведение лпх
1134	27:07:0050102:1154	Земли населенных пунктов	ведение лпх
1135	27:07:0050102:1155	Земли населенных пунктов	ведение лпх
1136	27:07:0050102:1156	Земли населенных пунктов	ведение лпх
1137	27:07:0050102:1157	Земли населенных пунктов	ведение лпх
1138	27:07:0050102:1158	Земли населенных пунктов	ведение лпх
1139	27:07:0050102:1159	Земли населенных пунктов	ведение лпх
1140	27:07:0050102:1160	Земли населенных пунктов	ведение лпх
1141	27:07:0050102:1161	Земли населенных пунктов	ведение лпх
1142	27:07:0050102:1162	Земли населенных пунктов	ведение лпх
1143	27:07:0050102:1163	Земли населенных пунктов	ведение лпх
1144	27:07:0050102:1164	Земли населенных пунктов	Для строительства индивидуального жилого дома
1145	27:07:0050102:1165	Земли населенных пунктов	ведение лпх
1146	27:07:0050102:1166	Земли населенных пунктов	ведение лпх
1147	27:07:0050102:1167	Земли населенных пунктов	ведение лпх

№п/п	Кадастровый номер	Исходная категория земель	Вид разрешенного использования
1148	27:07:0050102:1168	Земли населенных пунктов	ведение лпх
1149	27:07:0050102:1169	Земли населенных пунктов	ведение лпх
1150	27:07:0050102:1170	Земли населенных пунктов	сенокос
1151	27:07:0050102:1171	Земли населенных пунктов	ведение лпх
1152	27:07:0050102:1172	Земли населенных пунктов	под стр-во ижд
1153	27:07:0050102:1174	Земли населенных пунктов	ведение лпх
1154	27:07:0050102:1175	Земли населенных пунктов	ведение лпх
1155	27:07:0050102:1176	Земли населенных пунктов	ведение лпх
1156	27:07:0050102:1177	Земли населенных пунктов	ведение лпх
1157	27:07:0050102:1178	Земли населенных пунктов	ведение лпх
1158	27:07:0050102:1179	Земли населенных пунктов	ведение лпх
1159	27:07:0050102:1180	Земли населенных пунктов	ведение лпх
1160	27:07:0050102:1181	Земли населенных пунктов	ведение лпх
1161	27:07:0050102:1182	Земли населенных пунктов	ведение лпх
1162	27:07:0050102:1183	Земли населенных пунктов	ведение лпх
1163	27:07:0050102:1184	Земли населенных пунктов	ведение лпх
1164	27:07:0050102:1185	Земли населенных пунктов	ведение лпх
1165	27:07:0050102:1186	Земли населенных пунктов	ведение лпх
1166	27:07:0050102:1187	Земли населенных пунктов	ведение лпх
1167	27:07:0050102:1188	Земли населенных пунктов	ведение лпх
1168	27:07:0050102:1189	Земли населенных пунктов	ведение лпх
1169	27:07:0050102:1190	Земли населенных пунктов	огород
1170	27:07:0050102:1191	Земли населенных пунктов	ведение лпх
1171	27:07:0050102:1192	Земли населенных пунктов	ведение лпх
1172	27:07:0050102:1193	Земли населенных пунктов	ведение лпх
1173	27:07:0050102:1194	Земли населенных пунктов	ведение лпх
1174	27:07:0050102:1195	Земли населенных пунктов	ведение лпх
1175	27:07:0050102:1196	Земли населенных пунктов	ведение лпх
1176	27:07:0050102:1197	Земли населенных пунктов	ведение лпх
1177	27:07:0050102:1198	Земли населенных пунктов	огород
1178	27:07:0050102:1199	Земли населенных пунктов	огород
1179	27:07:0050102:1200	Земли населенных пунктов	огород
1180	27:07:0050102:1201	Земли населенных пунктов	под индивидуальный жилой дом и личное подсобное хозяйство
1181	27:07:0050102:1202	Земли населенных пунктов	огород
1182	27:07:0050102:1203	Земли населенных пунктов	огород
1183	27:07:0050102:1204	Земли населенных пунктов	под лпх
1184	27:07:0050102:1205	Земли населенных пунктов	огород
1185	27:07:0050102:1206	Земли населенных пунктов	под огород
1186	27:07:0050102:1207	Земли населенных пунктов	ведение лпх
1187	27:07:0050102:1208	Земли населенных пунктов	ведение лпх
1188	27:07:0050102:1209	Земли населенных пунктов	ведение лпх
1189	27:07:0050102:1210	Земли населенных пунктов	огород
1190	27:07:0050102:1211	Земли населенных пунктов	ведение лпх
1191	27:07:0050102:1212	Земли населенных пунктов	ведение лпх
1192	27:07:0050102:1213	Земли населенных пунктов	ведение лпх
1193	27:07:0050102:1214	Земли населенных пунктов	под стр-во ижд
1194	27:07:0050102:1215	Земли населенных пунктов	ведение лпх
1195	27:07:0050102:1216	Земли населенных пунктов	под строительство

№п/п	Кадастровый номер	Исходная категория земель	Вид разрешенного использования
			индивидуального жилого дома
1196	27:07:0050102:1217	Земли населенных пунктов	ведение лпх
1197	27:07:0050102:1218	Земли населенных пунктов	ведение лпх
1198	27:07:0050102:1219	Земли населенных пунктов	для строительства индивидуального жилого дома
1199	27:07:0050102:1220	Земли населенных пунктов	ведение лпх
1200	27:07:0050102:1221	Земли населенных пунктов	ведение лпх
1201	27:07:0050102:1222	Земли населенных пунктов	огород
1202	27:07:0050102:1223	Земли населенных пунктов	ведение лпх
1203	27:07:0050102:1224	Земли населенных пунктов	Для строительства индивидуального жилого дома
1204	27:07:0050102:1225	Земли населенных пунктов	ведение лпх
1205	27:07:0050102:1226	Земли населенных пунктов	ведение лпх
1206	27:07:0050102:1227	Земли населенных пунктов	ведение лпх
1207	27:07:0050102:1228	Земли населенных пунктов	огород
1208	27:07:0050102:1229	Земли населенных пунктов	ведение лпх
1209	27:07:0050102:1230	Земли населенных пунктов	ведение лпх
1210	27:07:0050102:1231	Земли населенных пунктов	под сенокос
1211	27:07:0050102:1232	Земли населенных пунктов	ведение лпх
1212	27:07:0050102:1233	Земли населенных пунктов	ведение лпх
1213	27:07:0050102:1234	Земли населенных пунктов	для строительства индивидуального жилого дома
1214	27:07:0050102:1235	Земли населенных пунктов	ведение лпх
1215	27:07:0050102:1236	Земли населенных пунктов	ведение лпх
1216	27:07:0050102:1237	Земли населенных пунктов	ведение лпх
1217	27:07:0050102:1238	Земли населенных пунктов	ведение лпх
1218	27:07:0050102:1239	Земли населенных пунктов	для строительства индивидуального жилого дома
1219	27:07:0050102:1240	Земли населенных пунктов	ведение лпх
1220	27:07:0050102:1241	Земли населенных пунктов	ведение лпх
1221	27:07:0050102:1242	Земли населенных пунктов	ведение лпх
1222	27:07:0050102:1243	Земли населенных пунктов	огород
1223	27:07:0050102:1244	Земли населенных пунктов	сенокос
1224	27:07:0050102:1245	Земли населенных пунктов	огород
1225	27:07:0050102:1246	Земли населенных пунктов	огород
1226	27:07:0050102:1247	Земли населенных пунктов	ведение лпх
1227	27:07:0050102:1248	Земли населенных пунктов	под огород
1228	27:07:0050102:1249	Земли населенных пунктов	ведение лпх
1229	27:07:0050102:1251	Земли населенных пунктов	под индивидуальное жилищное строительство и личное подсобное хозяйство
1230	27:07:0050102:1252	Земли населенных пунктов	ведение лпх
1231	27:07:0050102:1253	Земли населенных пунктов	ведение лпх
1232	27:07:0050102:1254	Земли населенных пунктов	огород
1233	27:07:0050102:1255	Земли населенных пунктов	ведение лпх

№п/п	Кадастровый номер	Исходная категория земель	Вид разрешенного использования
1234	27:07:0050102:1256	Земли населенных пунктов	сенокос
1235	27:07:0050102:1257	Земли населенных пунктов	ведение лпх
1236	27:07:0050102:1258	Земли населенных пунктов	ведение лпх
1237	27:07:0050102:1259	Земли населенных пунктов	огород
1238	27:07:0050102:1260	Земли населенных пунктов	ведение лпх
1239	27:07:0050102:1262	Земли населенных пунктов	ведение лпх
1240	27:07:0050102:1263	Земли населенных пунктов	ведение лпх
1241	27:07:0050102:1264	Земли населенных пунктов	ведение лпх
1242	27:07:0050102:1265	Земли населенных пунктов	ведение лпх
1243	27:07:0050102:1266	Земли населенных пунктов	ведение лпх
1244	27:07:0050102:1267	Земли населенных пунктов	ведение лпх
1245	27:07:0050102:1268	Земли населенных пунктов	огород
1246	27:07:0050102:1269	Земли населенных пунктов	ведение лпх
1247	27:07:0050102:1270	Земли населенных пунктов	ведение лпх
1248	27:07:0050102:1271	Земли населенных пунктов	ведение лпх
1249	27:07:0050102:1272	Земли населенных пунктов	ведение лпх
1250	27:07:0050102:1273	Земли населенных пунктов	ведение лпх

ПРИЛОЖЕНИЯ

						ПП0079-08.2020	Лист
							69
Изм.	Кол. уч.	Лис	№ док.	Подп.	Дата		



**МИНИСТЕРСТВО
ПРИРОДНЫХ РЕСУРСОВ
Хабаровского края**

Карла Маркса ул., д. 56, г. Хабаровск, 680000
Тел. (4212) 32-50-80, 47-39-11, факс: (4212) 37-87-74
E-mail: priroda@adm.khv.ru; https://mpr.khabkrai.ru

11.08.2020 № 06-8280
На № _____ от _____

Генеральному директору
ООО "Атлас"

В.И. Банщикovu

Воронежская ул., д. 144, оф. 8,
г. Хабаровск, 680042
atlas-geo@mail.ru

О представлении информации
для проектирования

Министерство природных ресурсов Хабаровского края (далее – Министерство) рассмотрело Ваши запросы от 12.08.2020 № 541/08 и от 17.08.2020 № 566/08 и сообщает следующее.

На территории поселения "Село Пивань" участки недр местного значения, содержащие общераспространенные полезные ископаемые, отсутствуют.

Документированная информация о составе и границах земель лесного фонда, составе земель иных категорий, на которых расположены леса; о лесничествах, лесопарках, об их границах, их лесных кварталах и лесотаксационных выделах содержится в государственном лесном реестре. Для получения указанных данных рекомендуем обратиться в управление лесами (комитет лесного хозяйства) Правительства края (680020, г. Хабаровск, ул. Запарина, д. 5, les@adm.khv.ru) – уполномоченный орган Правительства края на ведение государственного лесного реестра в отношении лесов, расположенных в границах территории края.

Министерство не осуществляет государственные функции и услуги по предоставлению сведений о водных объектах.

Источником исходной информации по водному объекту является государственный водный реестр. Сведения, содержащиеся в государственном водном реестре, предоставляются Федеральным агентством водных ресурсов в соответствии с Административным регламентом предоставления Федерального агентства водных ресурсов государственной услуги по предоставлению сведений из государственного водного реестра и копий документов, содержащих сведения, включенные в государственный водный реестр, утвержденным приказом Минприроды России от 26.09.2013 № 410.

Дополнительно сообщаем, что в соответствии частью 1 статьи 8 Водного кодекса Российской Федерации от 03.06.2006 № 74-ФЗ (далее – Водный кодекс) все водотоки на территории Хабаровского края находятся в федеральной собственности.

Согласно статье 65 Водного кодекса водоохранными зонами являются территории, которые примыкают к береговой линии (границам водного объ-

021280

						ПП0079-08.2020	Лист
							70
Изм.	Кол. уч.	Лис	№ док.	Подп.	Дата		

екта) и на которых устанавливается специальный режим осуществления хозяйственной и иной деятельности.

Ширина водоохранной зоны рек или ручьев устанавливается от их истока для рек или ручьев протяженностью:

- 1) до десяти километров – в размере пятидесяти метров;
- 2) от десяти до пятидесяти километров – в размере ста метров;
- 3) от пятидесяти километров и более – в размере двухсот метров.

В границах водоохранных зон устанавливаются прибрежные защитные полосы, на территориях которых вводятся дополнительные ограничения хозяйственной и иной деятельности.

Ширина прибрежной защитной полосы устанавливается в зависимости от уклона берега водного объекта и составляет тридцать метров для обратного или нулевого уклона, сорок метров для уклона до трех градусов и пятьдесят метров для уклона три и более градуса. Для реки, ручья протяженностью менее десяти километров от истока до устья водоохранная зона совпадает с прибрежной защитной полосой.

Согласно представленной схеме в границах сельского поселения "Село Пивань" особо охраняемые природные территории (далее – ООПТ) краевого значения их охранные зоны отсутствуют.

В соответствии с Перечнем муниципальных образований субъектов Российской Федерации, в границах которых имеются ООПТ федерального значения, а также территории, зарезервированные под создание новых ООПТ федерального значения согласно Плану мероприятий по реализации Концепции развития системы ООПТ федерального значения на период до 2020 года, утвержденному распоряжением Правительства Российской Федерации от 22.12.2011 № 2322-р, представленным письмом Минприроды России от 22.03.2018 № 05-12-53/7812 (<https://mpr.khabkrai.ru/?menu=getfile&id=2680>), в Комсомольском муниципальном районе расположена ООПТ федерального значения – государственный природный заповедник "Комсомольский". Для уточнения местоположения границ сельского поселения относительно границ заповедника рекомендуем обратиться по компетенции в Минприроды России.

Согласно положениям статьи 2 Федерального закона от 14.03.1995 № 33-ФЗ "Об особо охраняемых природных территориях" ООПТ местного значения находятся в ведении органов местного самоуправления. Для получения информации о наличии/отсутствии ООПТ местного значения рекомендуем обратиться по компетенции в администрацию Комсомольского муниципального района.

Первый заместитель министра



А.Л. Стрельников

Савитченко Надежда Олеговна, (4212) 47 39 22

						ПП0079-08.2020	Лист
							71
Изм.	Кол. уч.	Лис	№ док.	Подп.	Дата		



**АДМИНИСТРАЦИЯ
КОМСОМОЛЬСКОГО
МУНИЦИПАЛЬНОГО РАЙОНА
Хабаровского края**

Краснофлотская ул., д.326, г.Комсомольск-на-Амуре, 681000
Тел/факс. (4217) 53-99-66. E-mail: inform.akmr@raion.kms.ru
ОКПО 04021938, ОГРН 1022700758156
ИНН/КПП 2712002040/271201001

16.09.2020 № 15-8/6172

На № 535/08 от 12.08.2020

О предоставлении информации

Генеральному директору
ООО «Атлас»

В.И. Банщикова

Воронежская ул., д. 144, оф. 25,
г. Хабаровск, 680042

Уважаемый Вячеслав Игоревич!

В целях выполнения работ по разработке проекта генерального плана и проекта по внесению изменений в правила землепользования и застройки сельского поселения «Село Пивань» Комсомольского района Хабаровского края, направляем Вам информацию:

- о численности населения на 01 января 2020 года – 1753 чел.;
- о половом и возрастном составе населения на 01 января 2020 года – 914 чел. мужчины, из них 159 чел. мальчики (0-17 лет); 839 чел. женщины, из них 158 чел. девочки (0-17 лет);
- данные по движению населения – отсутствуют;
- о площадях жилого фонда на 01 января 2020 года – 44,64 тыс. кв. метра;
- о существующих объектах социального и культурно-бытового обслуживания на 2020 год – МБОУ СОШ № 1 с.п. «Село Пивань», МБОУ СОШ № 2 с.п. «Село Пивань», МБДОУ с.п. «Село Пивань», МБОУ ДО ДМШ с.п. «Село Пивань-1», МБУК Дом культуры с.п. «Село Пивань», ФАП с. Пивань, здание администрации с.п. «Село Пивань», КГКОУ ШИ № 13 «Школа-интернат № 13»;
- о дизельных электростанциях на 01 января 2020 года – ДЭС отсутствует;
- о трансформаторных подстанциях на 01 января 2020 года – ТП - 10 шт. КТПН-1 с ТМ 400/100 подстанция, КТПНс-3, КТП ПЭ-11, КТП-15, КТП-9, КТПНс-2, КТПНс-4 (ул. Ручейковая), КТПНс-6, КТПНс-7, КТПНс-8;
- о протяженности сетей линий электропередач (ЛЭП) на 01 января 2020 года – 27,76 км;
- об объектах водоснабжения на 01 января 2020 года – 2 скважины, адрес: Комсомольский район, с. Пивань, 1-я Ключевая;
- о существующих котельных на 01 января 2020 года – 1 штука (на котельной 4 котла), адрес: Комсомольский район, с. Пивань, ул. 4-я Ключевая, 27;
- об объектах теплоснабжения на 01 января 2020 года – отапливаемые объекты – 5 многоквартирных домов, МБУК Дом культуры с.п. «Село Пивань», МБОУ СОШ № 1 с.п. «Село Пивань», ФАП, КГКОУ ШИ № 13 «Школа-интернат № 13», здание администрации с.п. «Село Пивань»;

БА 23762

						Лист	
						72	
Изм.	Кол. уч.	Лис	№ док.	Подп.	Дата	ПП0079-08.2020	

- о сетях хозяйственно-бытовой канализации на 01 января 2020 года – сети КНС протяжённостью – 1,118 км;

- перечень всех хозяйствующих субъектов, предприятий и организаций на 01 января 2020 года – МБОУ СОШ № 1 с.п. «Село Пивань», МБОУ СОШ № 2 с.п. «Село Пивань», МБДОУ с.п. «Село Пивань», МБОУ ДО ДМШ с.п. «Село Пивань-1», МБУК Дом культуры с.п. «Село Пивань», ФАП с. Пивань, здание администрации с.п. «Село Пивань», КГКОУ ШИ № 13 «Школа-интернат № 13»;

- о численности работающих по предприятиям и организациям на 01 января 2020 года – информация отсутствует;

- информацию по индивидуальным предпринимателям на 01 января 2020 года:

- ИП Амиров Исокджон Бароталиевич (Торговля розничная прочими пищевыми продуктами в специализированных магазинах),

- ИП Астафьев Николай Викторович (Торговля розничная в нестационарных торговых объектах и на рынках прочими товарами),

- ИП Банников Антон Николаевич (Торговля розничная бытовыми электротоварами в специализированных магазинах),

- ИП Бирко Татьяна Викторовна (Ремонт обуви и прочих изделий из кожи),

- ИП Борисов Владимир Владимирович (Деятельность автомобильного грузового транспорта и услуги по перевозкам),

- ИП Волков Сергей Валерьевич (Разведение молочного крупного рогатого скота, производство сырого молока),

- ИП Деткова Маргарита Тодовна (Торговля розничная одеждой в специализированных магазинах),

- ИП Донич Наталья Васильевна (Разведение сельскохозяйственной птицы),

- ИП Марченкова Александра Александровна (Деятельность в области инженерных изысканий, инженерно-технического проектирования, управления проектами строительства, выполнения строительного контроля и авторского надзора, предоставление технических консультаций в этих областях),

- ИП Назаров Бехруз Мирзодавлатович (Торговля розничная прочими пищевыми продуктами в специализированных магазинах),

- ИП Палаткин Сергей Александрович (Деятельность автомобильного грузового транспорта и услуги по перевозкам),

- ИП Пинчуков Сергей Александрович (Деятельность, связанная с использованием вычислительной техники и информационных технологий),

- ИП Пишулин Алексей Викторович (Предоставление услуг в области лесоводства и лесозаготовок),

- ИП Пудова Ольга Александровна (Предоставление прочих персональных услуг, не включенных в другие группировки),

- ИП Рахимов Расулжан Салимжанович (Торговля розничная одеждой в специализированных магазинах),

						ПП0079-08.2020	Лист
							73
Изм.	Кол. уч.	Лис	№ док.	Подп.	Дата		

- ИП Селифанова Альбина Сергеевна (Деятельность фитнес-центров),
- ИП Сильченко Сергей Сергеевич (Производство штукатурных работ),
- ИП Тарасов Алексей Михайлович (Разведение молочного крупного рогатого скота, производство сырого молока),
- ИП Твердохлебов Олег Юрьевич (Строительство жилых и нежилых зданий),
- ИП Тюляков Сергей Леонидович (Деятельность в области демонстрации кинофильмов),
- ИП Чурилов Степан Константинович (Торговля оптовая изделиями, применяемыми в медицинских целях),
- ИП Шоназирова Собир Решаевич (Торговля розничная фруктами и овощами в специализированных магазинах).

Глава муниципального района



А.В. Коломыцев

Полешук Алексей Сергеевич
8 (4217) 54-66-17

						ПП0079-08.2020	Лист
							74
Изм.	Кол. уч.	Лис	№ док.	Подп.	Дата		



**МИНИСТЕРСТВО
ЖИЛИЩНО-КОММУНАЛЬНОГО
ХОЗЯЙСТВА
Хабаровского края**

Фрунзе ул., 71, г. Хабаровск, 680000
Тел. (4212) 40-22-17, факс (4212) 30-50-34
E-mail: office@adm.khv.ru; http://gkh.khabkrai.ru

Генеральному директору
ООО "АТЛАС"

А.Ю. Беломестнову

11.09.2020 № 1-04/13846

На № _____ от _____

☐ О направлении информации
по запросу

Министерство жилищно-коммунального хозяйства края (далее – министерство), рассмотрев Ваш запрос от 12.08.2020 № 263/03 о предоставлении информации по сельскому поселению "Село Пивань" Комсомольского муниципального района (далее – поселение района), по компетенции сообщает.

По вопросам № 1, 2.

Согласно статье 13 Федерального закона № 89-ФЗ от 24.06.1998 "Об отходах производства и потребления" территории муниципальных образований подлежат регулярной очистке от отходов в соответствии с экологическими, санитарными и иными требованиями.

В соответствии с пунктом 36 статьи 1 Градостроительного кодекса РФ благоустройство территории – деятельность по реализации комплекса мероприятий, установленного правилами благоустройства территории муниципального образования, направленная на обеспечение и повышение комфортности условий проживания граждан, по поддержанию и улучшению санитарного и эстетического состояния территории муниципального образования, по содержанию территорий населенных пунктов и расположенных на таких территориях объектов, в том числе территорий общего пользования, земельных участков, зданий, строений, сооружений, прилегающих территорий.

В соответствии с пунктом 19 статьи 14 Федерального закона от 06.10.2003 № 131-ФЗ "Об общих принципах организации местного самоуправления в Российской Федерации" (далее – Закон № 131-ФЗ) утверждение правил благоустройства территории поселения, осуществление контроля их соблюдения, организация благоустройства территории поселения в соответствии с указанными правилами отнесены к полномочиям органов местного самоуправления поселений. Таким образом, санитарная очистка территории поселения является отдельным полномочием органа местного самоуправления поселения.

Министерство не осуществляет сбор информации о планово-регулярной очистке в поселениях края.

Перечень организаций, оказывающих услуги по сбору и транспортированию твердых коммунальных отходов (далее – ТКО), имею-

БМ 18 014928

						ПП0079-08.2020	Лист
							75
Изм.	Кол. уч.	Лис	№ док.	Подп.	Дата		

щих лицензию на данный вид деятельности, размещен на сайте министерства www.gkh27.ru, а также на сайте Росприроднадзора <http://27.rpn.gov.ru>.

По вопросам № 3, 4, 5.

Размещение ТКО в Комсомольском муниципальном районе (далее – район) производится на несанкционированных местах размещения отходов по всему району.

Санкционированные объекты размещения ТКО, включенные в ГРОРО, на территории поселений района отсутствуют.

Информацию о несанкционированных свалках рекомендуем запросить по компетенции в министерстве природных ресурсов Хабаровского края.

По вопросам № 6, 7.

В соответствии с территориальной схемой объем образованных ТКО в Ягодненском сельском поселении составляет 231,01 тн/год;

По вопросу № 8.

Нормативы накопления ТКО утверждены приказом министерства "Об утверждении нормативов накопления ТКО в отношении категорий потребителей услуги по обращению с ТКО на территории Хабаровского края" от 12.03.2018 № 18, размещены на сайте министерства и доступны во вкладке "Основные направления" – "Нормативы".

По вопросу № 9.

На территории поселения объекты обработки и утилизации ТКО отсутствуют.

По вопросу № 10.

Вывоз ТКО осуществляется специализированным транспортом, данные по видам и техническому состоянию автомашин у министерства отсутствуют.

В соответствии с пунктом 18 статьи 14 Закона № 131-ФЗ участие в организации деятельности по накоплению (в том числе разделному накоплению) и транспортированию ТКО относится к вопросам местного значения. Для получения более подробной информации рекомендуем обратиться в администрации поселений.

По вопросу № 11.

В настоящее время раздельное накопление ТКО в поселении района не осуществляется.

Порядок раздельного накопления ТКО на территории края утвержден постановлением Правительства края от 23.01.2020 № 21-пр.

По вопросу № 14.

В соответствии с пунктом 4.3 статьи 17 Закона № 131-ФЗ к полномочиям органов местного самоуправления по решению вопросов местного значения относятся полномочия в сфере водоснабжения и водоотведения, предусмотренные Федеральным законом "О водоснабжении и водоотведении" от 07 декабря 2011 г. № 416-ФЗ, в том числе организация вывоза жидких бытовых отходов.

По вопросу № 15.

На сегодняшний день инвестиционные и целевые программы в сфере

						ПП0079-08.2020	Лист
							76
Изм.	Кол. уч.	Лис	№ док.	Подп.	Дата		

обращения с ТКО на территории поселений района отсутствуют.

По вопросу № 17.

Территориальная схема размещена на сайте министерства, также на сайте <https://laws.khv.gov.ru> и в системе КонсультантПлюс.

По вопросу № 18.

Информация об указанных источниках водоснабжения, а также о размерах зон санитарной охраны таких источников, в министерстве жилищно-коммунального хозяйства края отсутствует.

В соответствии с пунктом 4 статьи 14 Закона № 131-ФЗ организация водоснабжения и водоотведения поселений относится к полномочиям органа местного самоуправления муниципального района. Для получения более подробной информации рекомендуем обратиться в администрацию района.

Информацию об объектах размещения промышленных отходов, местах захоронения биологических отходов, материалы государственного доклада "О состоянии и об охране окружающей среды в Хабаровском крае" (вопросы № 12, 13, 16) рекомендуем запросить по компетенции в министерстве природных ресурсов Хабаровского края.

Заместитель министра

С.В. Кондаков

Ильющко Анастасия Алексеевна,
(4212) 32 48 43

						ПП0079-08.2020	Лист
							77
Изм.	Кол. уч.	Лис	№ док.	Подп.	Дата		



**МИНИСТЕРСТВО
ПРОМЫШЛЕННОСТИ
Хабаровского края**

Карла Маркса ул., д. 56, г. Хабаровск, 680000
Тел. (4212) 30-66-55, факс (4212) 74-78-82.
E-mail: industry@adm.khv.ru; https://minprom.khabkrai.ru

Генеральному директору
ООО "Атлас"

В.И. Баншикову

Воронежская ул., д. 144, оф. 8,
г. Хабаровск, 680042

09.09.2020 № 05.19-3065

На № _____ от _____

О промышленных предприятиях

Уважаемый Вячеслав Игоревич!

Министерство промышленности края (далее – министерство) на Ваши запросы от 18.08.2020 № 568/08, 569/08, 570/08 о действующих промышленных предприятиях на территориях Нижнехалбинского сельского поселения, сельского поселения "Село Пивань" и Ягодненского сельского поселения Комсомольского муниципального района Хабаровского края сообщает.

В соответствии с Законом Хабаровского края от 28.09.2011 № 118 "Об организации деятельности пунктов приема и отгрузки древесины в Хабаровском крае" лесопромышленные предприятия, осуществляющие прием, хранение, переработку и отгрузку древесины, обязаны встать на учет в министерстве.

По состоянию на 07.09.2020 в селах Шелехово, Черный Мыс, Пивань, Нижние Халбы, Среднетамбовское и Чучи министерством действующие лесопромышленные предприятия не зарегистрированы.

В пос. Ягодный по ул. Набережная, д. 3, тел. (4217) 56 23 03, факс (4217) 56 22 37, на учете состоит АО "Шелеховский КЛПХ", который ведет лесозаготовительную деятельность и производит пиломатериал для собственных нужд.

Иных предприятий, курируемых министерством, в данных населенных пунктах не имеется.

Дополнительно сообщаем, что 21.08.2020 Ваши запросы направлены по компетенции в министерство строительства края.

С уважением

И.о. министра

С.В. Афанасьев

Юдкина Вера Александровна,
009248(4212) 37 87 91

						ПП0079-08.2020	Лист
							78
Изм.	Кол. уч.	Лис	№ док.	Подп.	Дата		



Правительство Хабаровского края

**УПРАВЛЕНИЕ
ГОСУДАРСТВЕННОЙ ОХРАНЫ
ОБЪЕКТОВ КУЛЬТУРНОГО
НАСЛЕДИЯ**

Дзержинского ул., д. 36, г. Хабаровск, 680000
Тел. (4212) 31-10-75, Факс (4212) 42-01-14
E-mail: nasledie@adm.khv.ru
ОГРН 1162724071751
ИНН/КПП 2721225131/272101001

3/0

Генеральному директору
ООО "АТЛАС"

В.И. Банщикову
Воронежская ул., д. 144, оф. 25,
г. Хабаровск, 680042

07.09.2020 № 12358 - 13349

На № _____ от _____

О предоставлении информации
о наличии/отсутствии объектов
культурного наследия

Управление государственной охраны объектов культурного наследия Правительства Хабаровского края рассмотрев Ваш запрос и картографический материал, сообщает.

В административных границах сельского поселения "Село Пивань" Комсомольского муниципального района Хабаровского края отсутствуют объекты культурного наследия, включенные в единый государственный реестр объектов культурного наследия (памятников истории и культуры) народов Российской Федерации и объекты, обладающие признаками объекта культурного наследия (в том числе археологического).

В административных границах сельского поселения "Село Пивань" Комсомольского муниципального района Хабаровского края имеются следующие выявленные объекты культурного наследия (памятники археологии):

"Пивань-пристань. Стоянка", располагается на вершине второй надпойменной террасы с геодезическим знаком у пристани дачного пос. Пивань.

"Корабел. Стоянка", располагается на территории пионерлагеря "Корабел".

Испрашиваемая территория расположена вне зон охраны и вне защитных зон объектов культурного наследия, включенных в единый государственный реестр объектов культурного наследия (памятников истории и культуры) народов Российской Федерации.

Запрашиваемая территория сельского поселения "Село Пивань" Комсомольского муниципального района Хабаровского края ранее не подвергалась сплошным историко-культурным исследованиям, но относится к зоне с возможным обнаружением объектов археологии и сохранившихся участков культурного слоя. Наиболее перспективными местами являются: правый берег р. Амур, долина р. Совхозная, берега оз. Пивань, берега проток, стариц, островов, ручьев, поверхности надпойменных и цокольных террас, поверхности рёлок.

На основании ст. 30 – 32 Федерального Закона 73-ФЗ "Об объектах

004464

ООО «Эффект+» 2019 г. Зах. Б-82. Тираж 1500 экз.

						Лист	
						79	
Изм.	Кол. уч.	Лис	№ док.	Подп.	Дата	ПП0079-08.2020	

культурного наследия (памятниках истории и культуры) народов Российской Федерации" на территории, предназначенной для проектирования и строительства проектируемых объектов, в целях исключения разрушения объектов культурного наследия и объектов, обладающих их признаками, необходимо проведение государственной историко-культурной экспертизы, которая осуществляется до начала проведения всех землеустроительных работ в теплый период года.

Учитывая требования ст. 30 Федерального закона от 25.06.2002 № 73-ФЗ "Об объектах культурного наследия (памятниках истории и культуры) народов Российской Федерации", историко-культурная экспертиза земельного участка, подлежащего хозяйственному освоению (при условии, если орган охраны объектов культурного наследия не имеет данных **об отсутствии** на указанных землях объектов культурного наследия, либо объектов, обладающих их признаками) **является обязательной**.

Государственная историко-культурная экспертиза проводится экспертами, аттестованными в установленном порядке Министерством культуры Российской Федерации.

Согласно приказу Министерства культуры Российской Федерации от 01.09.2015 № 2328 "Об утверждении перечня отдельных сведений об объектах археологического наследия, которые не подлежат опубликованию" информация о местонахождении памятников археологии является конфиденциальной.

Предоставленную информацию необходимо учитывать при выделении земельных участков под хозяйственное освоение, а также для включения в документы территориального планирования и градостроительного зонирования.

Заместитель начальника управления –
начальник отдела учета объектов
культурного наследия



А.М. Шиповалов

(4212) 31 10 75

						ПП0079-08.2020	Лист
							80
Изм.	Кол. уч.	Лис	№ док.	Подп.	Дата		



**АДМИНИСТРАЦИЯ
КОМСОМОЛЬСКОГО
МУНИЦИПАЛЬНОГО РАЙОНА
Хабаровского края**

Краснофлотская ул., д.326, г.Комсомольск-на-Амуре, 681000
Тел./факс. (4217) 53-99-66. E-mail: inform.akmr@raion.kms.ru
ОКПО 04021938, ОГРН 1022700758156
ИНН/КПП 2712002040/271201001

24.08.2020 № 15-4/5423

На № 550/08 от 13.08.2020

О направлении информации

Генеральному директору
ООО «АТЛАС»

В.И. Банщикову

Воронежская ул., д. 144, оф. 25,
г. Хабаровск, 680042

Уважаемый Вячеслав Игоревич!

Сообщаем, что в границах сельского поселения «Село Пивань», на территории Комсомольского муниципального района, особо охраняемые природные территории местного значения отсутствуют. Информацию о наличии особо охраняемых природных территорий краевого значения необходимо запросить в министерстве природных ресурсов Хабаровского края по адресу: 680000, г. Хабаровск, ул. Карла Маркса, 56, тел. (4212) 32-50-80.

Информацию об объектах культурного наследия можно получить в Краевом государственном бюджетном учреждении «Хабаровский краевой центр охраны памятников истории и культуры» по адресу 680000, г. Хабаровск, ул. Дзержинского 36, тел./факс (4212) 32-69-23, e-mail: khaborik@mail.ru.

И.о. главы администрации
муниципального района

И.В. Касаткина

Лебедев Алексей Юрьевич
8 (4217) 54 51 74
Томских Алексей Владимирович
8 (4217) 53 99 64

БА 23311

						ПП0079-08.2020	Лист
							81
Изм.	Кол. уч.	Лис	№ док.	Подп.	Дата		

ПРИЛОЖЕНИЕ № 7
к решению Собрания
депутатов Комсомольского
муниципального района
Хабаровского края
от 13.04.2022 № 283

